

2018년 해상조난사고 통계연보





해상조난사고 통계연보 이용안내

해상조난 사고의 정의

- ① 「수상에서의 수색·구조 등에 관한 법률」 제2조는 수상에서 선박의 안전 또는 사람의 생명·신체가 위험에 처한 상태를 「조난」으로 정의하고 있으며, 이 통계연보에서의 해상조난사고는 그중 선박의 운용과 관련하여 발생한 사고만을 의미함.
 - ② 이에 대비되는 개념으로서 「비선박사고」는 이 통계연보상의 『해상조난사고』에는 포함되지 않으나, 참고용으로 수록하였음.
- ※ 비선박사고 : 선박사고 외 선박의 운용과 관계없이 해안가 또는 해상(선박 포함)에서 인명이 위험에 처한 사고로 사람의 익수·추락·고립·표류 등의 사고

통계의 의의 및 활용도

- ③ 해상조난사고 통계는 해양경찰청 소관 국내외 해상에서의 선박사고 발생현황 및 사고 전반에 대한 통계로서 해양경찰의 해양안전정책 수립 및 학술연구의 기초자료로 활용
 - 해상조난사고 통계 중 연도별·구조기관별·선종별·유형별·원인별·거리별·기상별 해상조난사고 통계 등 7종은 국가승인 통계로 공표
(근거 : 2006년 통계청 승인, 제155007호)
 - 법적 근거 : 「수상에서의 수색·구조 등에 관한 법률」 제2조
「통계법」 제18조(통계작성의 승인), 제27조(통계의 공표),
동법 시행령 제43조, 제29조(통계간행물의 발간)

통계자료의 기준

- 이 통계연보의 자료는 2016년도 연간(2016. 1. 1. ~ 12. 31.)을 기준으로 작성
- 연도별 통계는 추이분석을 위하여 5년 단위의 수록을 기본으로 하고 있음
- 단위는 사고종류별, 해역별, 시간대별 등은 사고 척수(척 단위) 기준, 사고로 인한 인명피해는 인원수(명 단위)를 기준으로 함

선박의 종류별 분류기준

- 어 선** : 주 사용목적이 어업에 사용되는 선박
(소형선외기, 양식장관리선, 어획물 운반선 포함)
- 낚시어선** : 어선 가운데 낚시객을 승선시켜 낚시영업에 종사하는 어선
(낚시객을 승선시키지 않고 일반어업 중 또는 정박 중 사고 발생 시 어선으로 분류)
- 레저선박** : 모터보트, 고무보트, 요트, 호버크래프트 등 4종
- 화 물 선** : 화물수송을 목적으로 하는 선박
(일반화물운송선, 컨테이너선, 석탄운반선, 자동차운반선 등)
- 예 부 선** : 다른 선박을 끌거나 밀어서 이동시키는 선박(예인선)과 다른 선박에 끌리거나 밀려서 항해하는 선박(부선)
- 여 객 선** : 카페리선, 화객선, 유람선, 내·외항 정기·부정기 여객선 등(여객 13인 이상) 여객의 수송을 목적으로 하는 선박
- 유 도 선** : 관광 및 유락을 영업으로 하는 선박(유선)과 사람 및 물건을 운송하는 것을 영업으로 하는 선박(도선)
- 유 조 선** : 유류 또는 기체의 수송을 목적으로 하는 선박
(원유운반선, 위험물운반선, 액화가스탱커선, 케미컬탱커선, 석유제품운반선 등)
- 관 공 선** : 공공기관에 소속되어 있는 선박
- 기 타** : 상기 선박유형에 속하지 않는 선박(급수선, 잡종선 등)

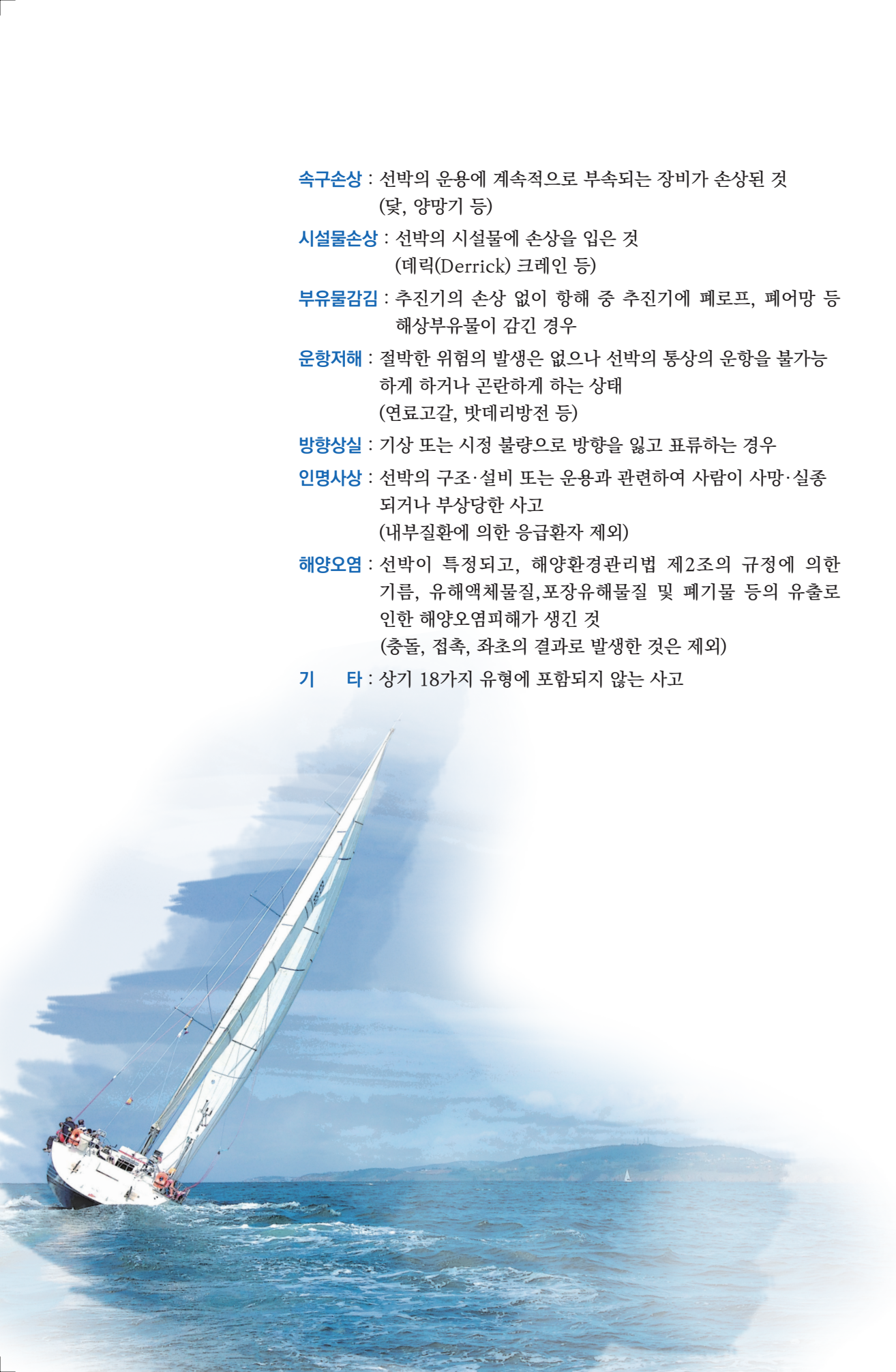
발생 원인별 분류기준

- 운항부주의** : 선박의 운항과 관련하여 운항자의 주의태만에 기인한 사고
- 정비불량** : 평상시 정비불량으로 인한 기계적 문제점으로 발생한 사고
- 화기취급부주의** : 각종 전열기기, 조리기구 등의 화기취급과 관련하여 발생한 사고
- 적재불량** : 적재물 등의 적재 또는 고박 불량으로 인한 사고
- 재질불량** : 선박 또는 선체 구성품의 재질불량으로 인한 사고

사고 유형별 분류기준

- 기상악화** : 태풍, 풍랑, 강풍, 저시정 등 기상악화로 인해 유발된 사고
- 관리소홀** : 선박에 대한 안전조치 등의 미흡으로 인한 사고
(주요, 선박유실, 해양오염 등)
- 연료고갈** : 연료부족으로 추진력을 상실한 사고
- 기 타** : 상기 8가지에 해당하지 않는 원인의 사고

- 충 돌** : 항해 중이거나 정박 중임을 불문하고 다른 선박과 부딪치거나 맞붙어 닿은 것. 다만, 수면 하의 난파선과 충돌한 것은 제외
- 접 촉** : 다른 선박이나 해저를 제외하고 외부물체나 외부시설물에 부딪치거나 맞붙어 닿은 것
- 좌 초** : 해저 또는 수면 하의 난파선, 간출암이나 해안가 등에 얹히거나 부딪친 것
- 전 복** : 선박이 뒤집힌 것
(충돌, 접촉, 좌초, 화재, 폭발의 결과로 발생한 것 제외)
- 침 물** : 기상악화, 선체의 균열이나 파공, 절단 등에 의한 침수결과 선체가 수면 아래로 가라앉은 것
- 침 수** : 선체 내 해수 등이 유입되어 선박이나 속구 등이 손상된 것
(침수로 인해 선박이 전복되거나 침몰한 것은 제외)
- 화 재** : 불로 인하여 재산·인명 피해가 발생한 것
(충돌, 접촉, 좌초, 폭발의 결과로 발생한 것은 제외)
- 폭 발** : 급속한 연소로 인하여 급격한 팽창이나 파열 등이 따르는 것
(충돌, 접촉, 좌초, 화재의 결과로 발생한 것은 제외)
- 기관손상** : 선박 주기관, 보조기관 등이 손상되어 운항에 지장을 초래한 것
- 추진기손상** : 추진축계, 클러치(동력전달장치) 또는 이들의 부속품 등이 손상되어 운항에 지장을 초래한 것
- 키 손 상** : 방향을 조정하는 장치가 손상되어 운항에 지장을 초래한 것



속구손상 : 선박의 운용에 계속적으로 부속되는 장비가 손상된 것
(돛, 양망기 등)

시설물손상 : 선박의 시설물에 손상을 입은 것
(데릭(Derrick) 크레인 등)

부유물감김 : 추진기의 손상 없이 항해 중 추진기에 페로프, 페어망 등
해상부유물이 감긴 경우

운항저해 : 절박한 위험의 발생은 없으나 선박의 통상의 운항을 불가능
하게 하거나 곤란하게 하는 상태
(연료고갈, 밧데리방전 등)

방향상실 : 기상 또는 시정 불량으로 방향을 잃고 표류하는 경우

인명사상 : 선박의 구조·설비 또는 운용과 관련하여 사람이 사망·실종
되거나 부상당한 사고
(내부질환에 의한 응급환자 제외)

해양오염 : 선박이 특정되고, 해양환경관리법 제2조의 규정에 의한
기름, 유해액체물질, 포장유해물질 및 폐기물 등의 유출로
인한 해양오염피해가 생긴 것
(충돌, 접촉, 좌초의 결과로 발생한 것은 제외)

기 타 : 상기 18가지 유형에 포함되지 않는 사고

기상별 분류기준

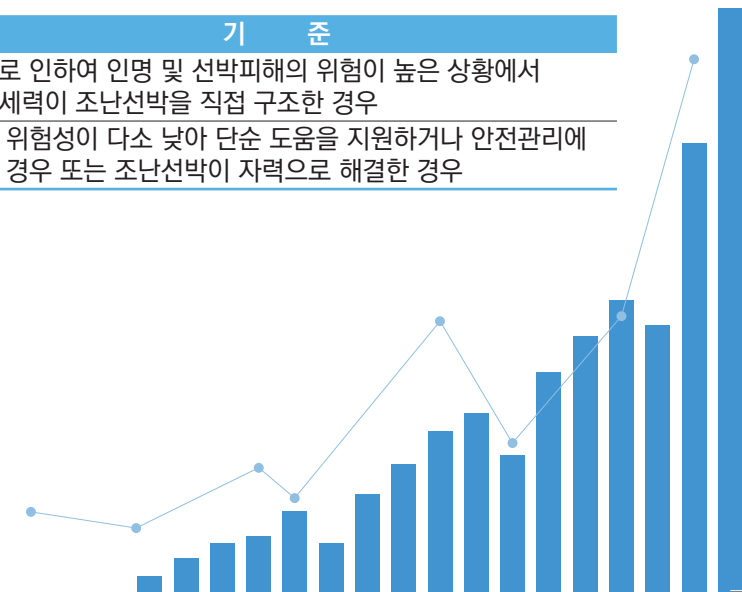
구 분		기 준
기상 양호		기상특보, 황천, 저시정을 제외한 기상상태
기 상 특 보	태풍경보	태풍으로 인하여 다음의 어느 하나에 해당하는 경우 - 풍속 20m/s 이상 또는 순간풍속 26m/s 이상 예상될 때 - 총강우량이 200mm 이상 예상될 때 - 폭풍해일 경보 기준에 도달할 것으로 예상될 때
	태풍주의보	태풍으로 인하여 강풍, 풍랑, 호우, 폭풍해일 현상 등이 주의보 기준에 도달할 것으로 예상될 때
	풍랑경보	해상에서 풍속 21m/s 이상이 3시간 이상 지속되거나 유리파고가 5m 이상일 때
	풍랑주의보	해상에서 풍속 14m/s 이상이 3시간 이상 지속되거나 유리파고가 3m 이상일 때
	황 천	기상청 풍랑주의보 발효 전 파고 2 ~ 2.5m 또는 풍속 10 ~ 15m/s의 해상 상태 (해양경찰 경비규칙에 따른 함정 피항 기준)
저 시 정		해상에서 안개로 인하여 시정이 1,000야드(약 930m) 이하인 상태

비선박사고의 유형별 분류기준

구 분	기 준
익 수 자	연속된 일련의 해상활동 중 물에 빠진 자 (수영, 스노클링, 레저활동, 스킨스쿠버, 나잠어업, 맨손어업 등으로 익수한 자)
표 류 자	고무튜브, 윈드서핑 등을 이용한 해양활동 중 파도, 조류(이안류) 등의 원인으로 인해 외해 등으로 떠내려 가는 자
추 락 자	갯바위, 방파제(테트라포드), 항포구, 선박 등 높은 곳에서 해상이나 육상으로 떨어진 자
고 립 자	바닷물에 의해 갯바위 또는 무인도 등에 고립되어 주변과 단절된 자
기 타	상기 외 선박의 운용과 관련 없이 해안가 또는 해상에서 인명이 위험에 처한 사고

구조/지원활동 분류기준

구 분	기 준
구조활동	사고로 인하여 인명 및 선박피해의 위험이 높은 상황에서 구조세력이 조난선박을 직접 구조한 경우
지원활동	사고 위험성이 다소 낮아 단순 도움을 지원하거나 안전관리에 임한 경우 또는 조난선박이 자력으로 해결한 경우





CONTENTS

제1장. 최근 5년 간 해상조난사고 발생 추이 1

1. 발생 및 구조 총괄	2
2. 사고유형별	3
3. 선종별	4
4. 원인별	5
5. 해역별	6
6. 기상별	7
7. 월 별	8
8. 시간대별	9
9. 톤수별	10
10. 선질별	11
11. 관서별	13
12. 구조기관별	14

제2장. 2018년도 해상조난사고 발생 총괄 15

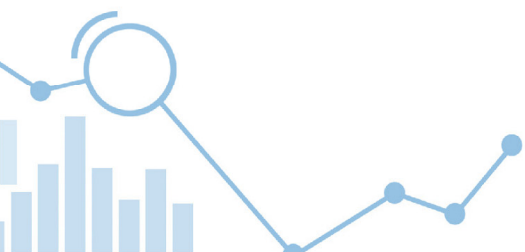
【제1절】 선박사고 발생 현황	16
1. 발생 및 구조 현황	16
2. 사고유형별 현황	17
3. 선종별 현황	18
3-1. 선종별-유형별	19
4. 원인별 현황	20
4-1. 원인별-유형별	21
4-2. 원인별-선종별	21

5. 해역별 현황	22
5-1. 해역별-유형별	23
5-2. 해역별-선종별	24
5-3. 해역별-원인별	24
6. 기상별 현황	25
6-1. 기상별-유형별	26
6-2. 기상별-선종별	27
6-3. 기상별-원인별	27
7. 월별 현황	28
7-1. 월별-유형별	29
7-2. 월별-선종별	30
7-3. 월별-원인별	30
8. 시간대별 현황	31
8-1. 시간대별-유형별	32
8-2. 시간대별-선종별	33
8-3. 시간대별-원인별	33
9. 톤수별 현황	34
9-1. 톤수별-유형별	35
9-2. 톤수별-선종별	36
9-3. 톤수별-원인별	36
10. 관서별 현황	37
10-1. 관서별-유형별	38
10-2. 관서별-선종별	39
10-3. 관서별-원인별	39
11. 요일별 현황	40
11-1. 평일-공휴일 사고발생 비교	41
11-2. 요일별-유형별	41
11-3. 요일별-선종별	42




12. 신고수단별 현황	43
12-1. 신고수단별-접수경로별	44
12-2. 신고수단별-선종별	45
12-3. 신고수단별-해역별	45
【제2절】 인명피해 발생 현황	46
1. 인명피해 현황 (부상자 포함)	46
1-1. 사고유형별	46
1-2. 선종별	46
1-3. 원인별	46
1-4. 해역별	47
1-5. 기상별	47
1-6. 월 별	47
1-7. 시간대별	47
1-8. 톤수별	48
1-9. 관서별	48
1-10. 요일별	48
2. 사망·실종자 상세 현황	49
2-1. 사고유형별	49
2-2. 해역별	49
2-3. 기상별	50
2-4. 월 별	50
2-5. 시간대별	51
2-6. 관서별	51
제3장. 2018년도 주요 사고유형별 선박사고 상세	53
【제1절】 충돌사고	54
1. 연도별 충돌사고 발생추이	54

2. 해역별	55
3. 기상별	55
4. 월 별	56
5. 시간대별	56
6. 톤수별	57
7. 관서별	57
8. 충돌사고 인명피해 현황	58
9. 충돌 상대선박 종류별	58
【제2절】 좌초사고	59
1. 연도별 좌초사고 발생추이	59
2. 해역별	60
3. 기상별	60
4. 월 별	61
5. 시간대별	61
6. 톤수별	62
7. 관서별	62
8. 좌초사고 인명피해 현황	63
【제3절】 화재사고	64
1. 연도별 화재사고 발생추이	64
2. 해역별	65
3. 기상별	65
4. 월 별	66
5. 시간대별	66
6. 톤수별	67
7. 관서별	67
8. 화재사고 인명피해 현황	68




【제4절】 전복사고	69
1. 연도별 전복사고 발생추이	69
2. 해역별	70
3. 기상별	70
4. 월 별	71
5. 시간대별	71
6. 톤수별	72
7. 관서별	72
8. 전복사고 인명피해 현황	73
【제5절】 침몰사고	74
1. 연도별 침몰사고 발생추이	74
2. 해역별	75
3. 기상별	75
4. 월 별	76
5. 시간대별	76
6. 톤수별	77
7. 관서별	77
8. 침몰사고 인명피해 현황	78
【제6절】 침수사고	79
1. 연도별 침수사고 발생추이	79
2. 해역별	80
3. 기상별	80
4. 월 별	81
5. 시간대별	81
6. 톤수별	82
7. 관서별	82



제4장. 2018년도 주요 선종별 선박사고 상세 83

【제1절】 어선사고	84
1. 연도별 어선사고 발생추이	84
2. 원인별	85
3. 해역별	86
4. 기상별	87
5. 월 별	88
6. 요일별	89
7. 시간대별	90
8. 관서별	91
9. 어선사고 인명피해 현황	92
【제2절】 낚시어선사고	93
1. 연도별 낚시어선사고 발생추이	93
2. 원인별	94
3. 해역별	95
4. 기상별	96
5. 월 별	97
6. 요일별	98
7. 시간대별	99
8. 관서별	100
9. 낚시어선사고 인명피해 현황	101
【제3절】 레저선박사고	102
1. 연도별 레저선박사고 발생추이	102
2. 원인별	103
3. 해역별	104
4. 기상별	105





5. 월 별	106
6. 요일별	107
7. 시간대별	108
8. 관서별	109
9. 레저선박사고 인명피해 현황	110
【제4절】 여객선사고	111
1. 연도별 여객선사고 발생추이	111
2. 원인별	112
3. 해역별	113
4. 기상별	114
5. 월 별	115
6. 요일별	116
7. 시간대별	117
8. 관서별	118
 제5장. 2018년도 주요 기상별 선박사고 상세	 119
【제1절】 기상양호 시	120
1. 연도별 기상양호 시 사고발생 추이	120
2. 사고유형별	121
3. 원인별	121
4. 해역별	122
5. 월 별	122
6. 시간대별	123
7. 관서별	123
 【제2절】 기상특보(황천포함) 시	 124
1. 연도별 기상특보 시 사고발생 추이	124

2. 사고유형별	125
3. 원인별	125
4. 해역별	126
5. 월 별	126
6. 시간대별	127
7. 관서별	127

【제3절】 저시정 시	128
1. 연도별 저시정 시 사고발생 추이	128
2. 사고유형별	129
3. 원인별	129
4. 해역별	130
5. 월 별	130
6. 시간대별	131
7. 관서별	131

제6장. 2018년도 관서별 주요 해상조난사고 발생 분포 133

【제1절】 총 괄	134
1. 발생총괄	134
【제2절】 주요 유형별 발생분포	135
1. 충돌사고	135
2. 좌초사고	136
3. 화재사고	137
4. 전복사고	138
5. 침몰사고	139
6. 침수사고	140
7. 단순사고 및 기타	141



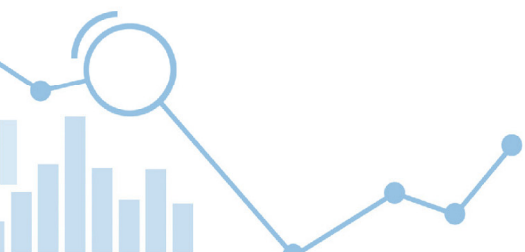
【제3절】 주요 선종별 발생분포	142
1. 어선사고	142
2. 낚시어선사고	143
3. 레저선박사고	144
4. 여객선사고	145

제7장. 기타 현황 147


【제1절】 조난선박 예인 현황	148
1. 총 괄	148
1-1. 예인주체별	148
1-2. 예인거리별	149
1-3. 예인시간별	150
2. 경비함정에 의한 예인	151
2-1. 경비함정 톤급별	151
2-2. 조난선박 톤급별	152
2-3. 사고유형별	153
2-4. 선종별	154
2-5. 예인거리별	155
2-6. 기상별	156
2-7. 월 별	157
2-8. 관서별	158
【제2절】 응급환자 발생 및 이송 현황	159
1. 구조기관별 응급환자 이송	159
2. 관서별	160
3. 유형별-발생장소별	161
4. 이송거리별	162

제8장. 부 록 163

【제1절】 해상조난사고 통계표	164
1. 발생총괄	164
2. 사고유형별	165
3. 선종별	166
4. 사고원인별	167
5. 해역별	168
6. 기상별	169
7. 월 별	170
8. 시간대별	171
9. 톤수별	172
10. 선질별	173
11. 구조기관별	174
【제2절】 비선박사고 발생 현황	175
1. 유형별 비선박사고 현황	175
1-1. 유형별-관서별	175
1-2. 유형별-월별	176
1-3. 유형별-장소별	176
2. 비선박사고 인명피해 현황	177
2-1. 사고유형별	177
2-2. 월 별	177
2-3. 장소별	177
2-4. 관서별	177



【제3절】 2018년 구조/지원활동 현황	178
1. 총 괄	178
2. 사고유형별	179
3. 선종별	180
【제4절】 2018년 주요 해상조난사고 사례	181
【제5절】 해양경찰서 관서표	204



2018년
해상조난사고 통계연보





최근 5년 간 해상조난사고 발생 추이

1. 발생 및 구조 총괄
2. 사고유형별
3. 선종별
4. 원인별
5. 해역별
6. 기상별
7. 월 별
8. 시간대별
9. 톤수별
10. 선질별
11. 관서별
12. 구조기관별



I 최근 5년 간 해상조난사고 발생 추이

1 발생 및 구조 총괄

(단위 : 척/명)

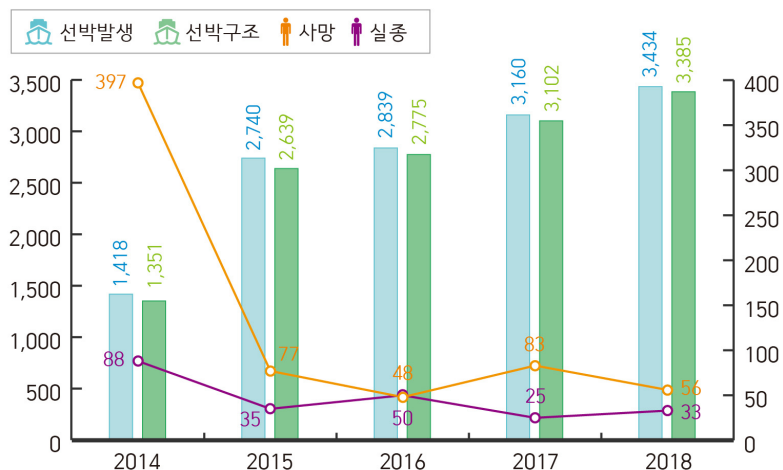
구 분	발 생		구 조		구 조 불 능*			
	선 박 (건/척)	인 명 (명)	선 박 (척)	인 명 (명)	선 박 (척)	인 명		
						계	사 망	실 종
2014년	1,258건	11,180	1,351	10,695	67	485**	397	88
	1,418척							
2015년	2,548건	18,835	2,639	18,723	101	112	77	35
	2,740척							
2016년	2,610건	20,145	2,775	20,047	64	98	48	50
	2,839척							
2017년	2,907건	17,336	3,102	17,228	58	108	83	25
	3,160척							
2018년	3,154건	19,596	3,385	19,507	49	89	56	33
	3,434척							
전년대비 증감(%)	274 (8.7%)	2,260 (13%)	283 (9.1%)	2,279 (13.2%)	△9 (△15.5%)	△19 (△17.6%)	△27 (△32.5%)	8 (32%)

* 선박 : 화재로 전소되거나 침몰하여 완전 소실된 선박

인명 : 사고자가 최종 사망(병원 이송 후 24시간 이내 사망) 또는 실종 인원

** 14년 세월호 사고 사망·실종자(304명) 포함

(단위 : 척/명)



〈최근 5년 간 사고발생 현황〉

2 사고유형별

최근 5년 간
해상조난사고
발생 추이

I

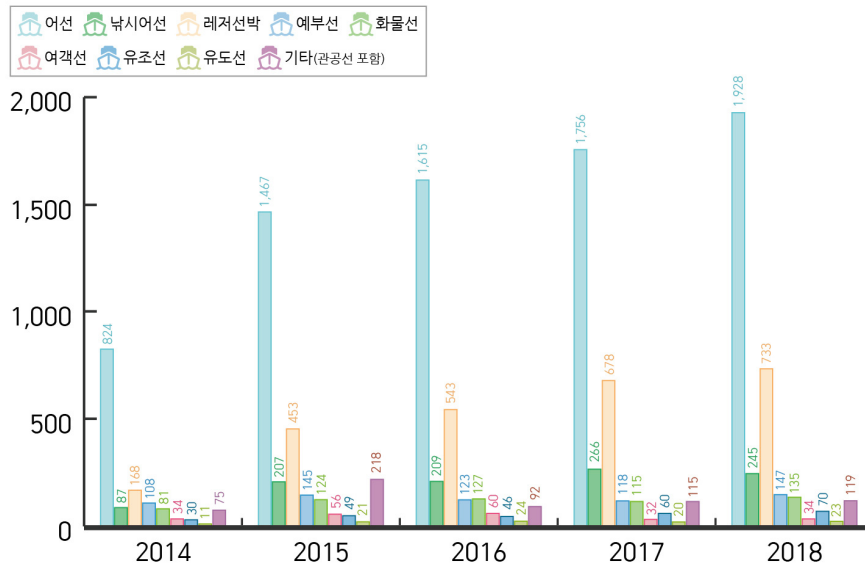
(단위 : 척/명)

구 분		2014년	2015년	2016년	2017년	2018년	전년 대비 증감(%)
계	척	1,418	2,740	2,839	3,160	3,434	274(8.7%)
	명	11,180	18,835	20,145	17,336	19,596	2,260(13%)
총 돌	척	230	298	311	426	372	△54(△12.7%)
	명	2,178	2,361	2,729	3,598	3,675	77(2.1%)
접 촉	척	50	76	50	33	92	59(179%)
	명	375	492	1,343	739	1,009	270(36.5%)
좌 초	척	79	83	166	158	182	24(15.2%)
	명	651	618	841	876	1,369	493(56.3%)
전 복	척	43	45	67	69	63	△6(△8.7%)
	명	80	88	86	172	96	△76(△44.2%)
화 재	척	96	128	109	105	132	27(25.7%)
	명	407	533	311	319	629	310(97.2%)
침 물	척	22	38	43	30	37	7(23.3%)
	명	576	93	51	39	40	1(2.6%)
침 수	척	85	193	204	201	262	61(30.4%)
	명	175	351	408	357	941	584(164%)
방향상실	척	12	50	23	21	33	12(57.1%)
	명	26	141	57	56	90	34(60.7%)
인명사상	척	113	144	117	100	142	42(42%)
	명	649	567	127	142	153	11(7.8%)
해양오염	척	26	105	35	58	74	16(27.6%)
	명	61	0	0	0	0	-
기관손상	척	330	751	759	925	923	△2(△0.2%)
	명	3,344	5,991	8,027	5,537	5,270	△267(△4.8%)
추진기손상	척	62	240	282	254	290	36(27.6%)
	명	373	1,437	1,046	1,027	1,056	29(2.8%)
키손상	척	51	69	94	92	129	37(40.2%)
	명	602	1,115	678	1,008	782	△226(△22.4%)
속구손상	척	4	8	1	2	6	4(200%)
	명	56	60	4	31	49	18(58.1%)
시설물손상	척	5	4	1	2	1	△1(△50%)
	명	28	73	172	32	0	△32(△100%)
부유물감김	척	103	308	422	399	403	4(1%)
	명	736	4,134	3,854	2,554	3,678	1,124(44%)
운항저해	척	57	89	118	248	272	24(9.7%)
	명	614	464	377	826	748	△78(△9.4%)
기 타	척	50	111	37	37	21	△16(△43.2%)
	명	249	317	34	23	13	△10(△48.5%)

(단위 : 척/명)

구 분		2014년	2015년	2016년	2017년	2018년	전년 대비 증감(%)
계	척	1,418	2,740	2,839	3,160	3,434	274(8.7%)
	명	11,180	18,835	20,145	17,336	19,596	2,260(13%)
어 선	척	824	1,467	1,615	1,756	1,928	172(9.8%)
	명	3,971	6,275	6,424	6,666	7,030	364(5.5%)
낚시어선	척	87	207	209	266	245	△21(△7.9%)
	명	880	2,343	2,546	3,460	3,061	△399(△11.5%)
레저선박	척	168	453	543	678	733	55(8.1%)
	명	464	1,411	1,490	1,944	1,990	46(2.4%)
예 부 선	척	108	145	123	118	147	29(24.6%)
	명	276	317	264	263	376	113(43%)
화 물 선	척	81	124	127	115	135	20(17.4%)
	명	1,156	1,329	1,370	1,267	1,510	243(19.2%)
여 객 선	척	34	56	60	32	34	2(6.3%)
	명	3,544	5,300	6,220	2,206	4,060	1,854(84%)
유 조 선	척	30	49	46	60	70	10(16.7%)
	명	234	369	262	576	498	△78(△13.5%)
유 도 선	척	11	21	24	20	23	3(15%)
	명	423	824	1,389	682	798	116(17%)
기 타 (관공선 포함)	척	75	218	92	115	119	4(3.5%)
	명	232	667	180	272	273	1(0.4%)

(단위 : 척)



〈최근 5년 간 선종별 사고발생현황〉

4 원인별

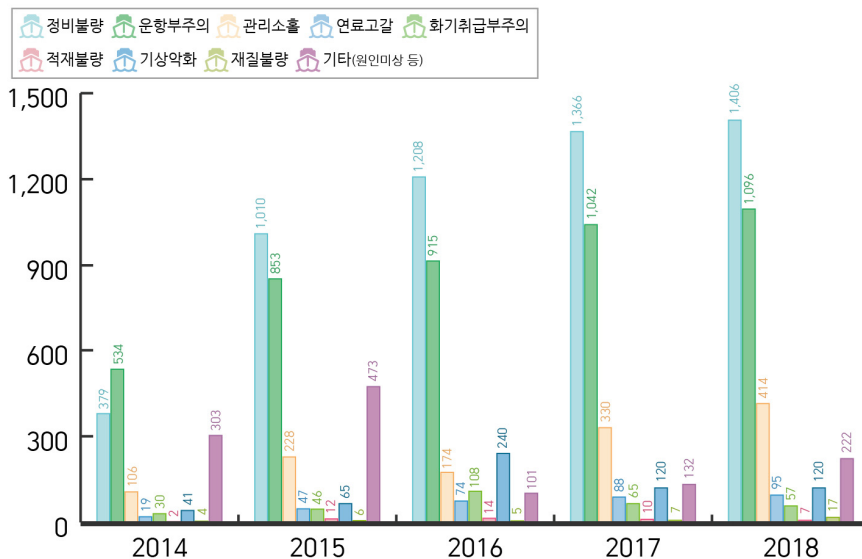
최근 5년 간
해상조난사고
발생 추이

I

(단위 : 척/명)

구 분		2014년	2015년	2016년	2017년	2018년	전년 대비 증감(%)
계	척	1,418	2,740	2,839	3,160	3,434	274(8.7%)
	명	11,180	18,835	20,145	17,336	19,596	2,260(13%)
정비불량	척	379	1,010	1,208	1,366	1,406	40(2.9%)
	명	3,590	7,913	9,995	7,888	7,307	△581(△7.4%)
운항부주의	척	534	853	915	1,042	1,096	54(5.2%)
	명	4,597	5,996	8,518	7,706	9,585	1,879(24.4%)
관리소홀	척	106	228	174	330	414	84(24.5%)
	명	206	417	105	349	970	621(178%)
연료고갈	척	19	47	74	88	95	7(8%)
	명	70	192	250	270	287	17(6.3%)
화기취급부주의	척	30	46	108	65	57	△8(△12.3%)
	명	98	154	309	220	317	97(44.1%)
적재불량	척	2	12	14	10	7	△3(△30%)
	명	6	56	44	42	39	△3(△7.1%)
기상악화	척	41	65	240	120	120	-
	명	395	345	802	613	583	△30(△4.9%)
재질불량	척	4	6	5	7	17	10(143%)
	명	36	24	14	34	63	29(85.3%)
기 타 (원인미상 등)	척	303	473	101	132	222	90(68.2%)
	명	2,187	3,738	108	214	445	231(108%)

(단위 : 척)

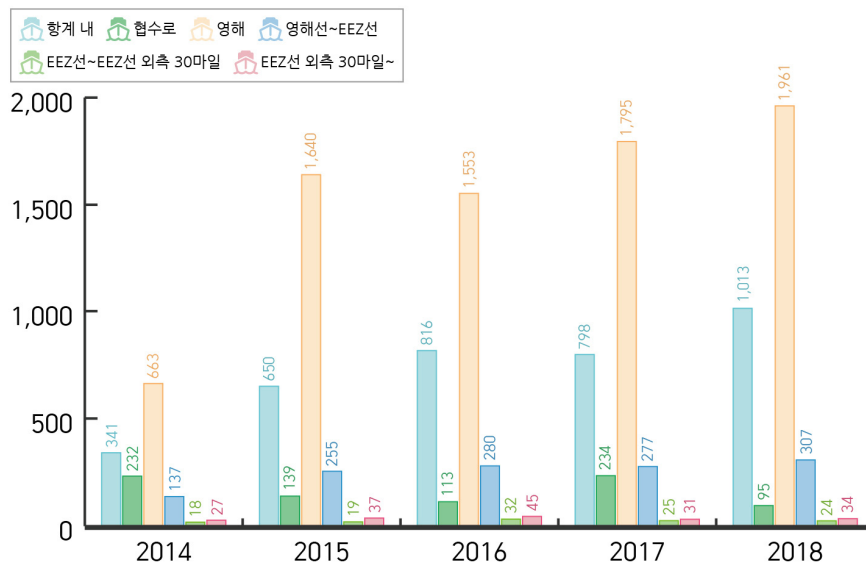


〈최근 5년 간 원인별 사고발생현황〉

(단위 : 척/명)

구 분		2014년	2015년	2016년	2017년	2018년	전년 대비 증감(%)
계	척	1,418	2,740	2,839	3,160	3,434	274(8.7%)
	명	11,180	18,835	20,145	17,336	19,596	2,260(13%)
항계 내	척	341	650	816	798	1,013	215(27%)
	명	1,233	3,354	5,396	3,510	5,072	1,562(44.5%)
협수로	척	232	139	113	234	95	△139(△59.4%)
	명	2,800	778	551	1,591	775	△816(△51.3%)
영 해	척	663	1,640	1,553	1,795	1,961	165(9.2%)
	명	5,365	11,510	10,407	9,780	9,530	△251(△2.6%)
영해선~ EEZ선	척	137	255	280	277	307	30(10.8%)
	명	1,188	2,648	2,782	2,054	3,771	1,717(83.6%)
EEZ선 ~ EEZ선 외측 30마일	척	18	19	32	25	24	△1(△4%)
	명	291	187	229	167	188	21(12.6%)
EEZ선 외측 30마일 ~	척	27	37	45	31	34	4(12.9%)
	명	303	358	780	234	260	27(11.5%)

(단위 : 척)



〈최근 5년 간 해역별 사고발생현황〉

6 기상별

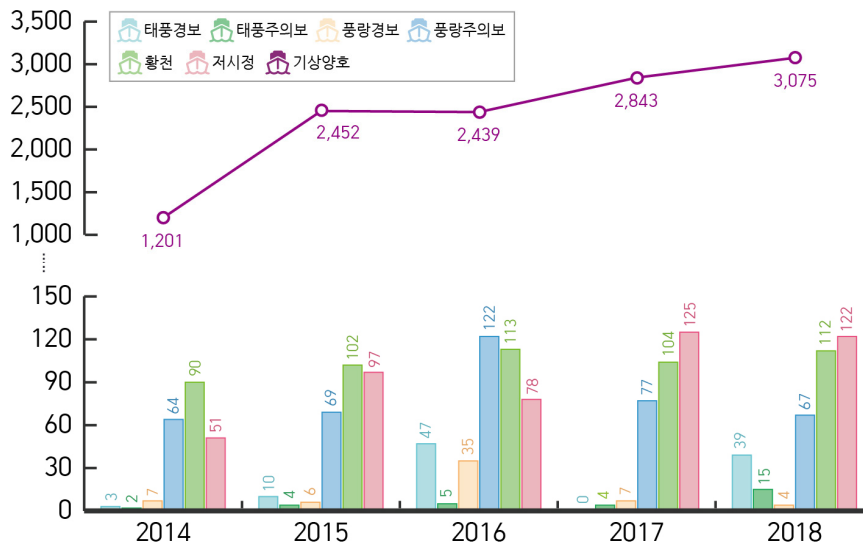
최근 5년 간
해상조난사고
발생 추이

I

(단위 : 척/명)

구 분		2014년	2015년	2016년	2017년	2018년	전년 대비 증감(%)
계	척	1,418	2,740	2,839	3,160	3,434	274(8.7%)
	명	11,180	18,835	20,145	17,336	19,596	2,260(13%)
기상양호	척	1,201	2,452	2,439	2,843	3,075	232(8.2%)
	명	9,129	16,769	17,700	15,259	17,763	2,504(16.4%)
기 상 불 량	태풍경보	척	3	10	47	0	39(- %)
		명	0	45	28	0	21(- %)
	태 풍 주의보	척	2	4	5	4	11(275%)
		명	13	23	7	14	△14(-100%)
	풍랑경보	척	7	6	35	7	△3(△42.9%)
		명	88	50	116	61	△42(△68.9%)
	풍 랑 주의보	척	64	69	122	77	△10(△13%)
		명	383	440	642	471	△142(△30.2%)
	황 천	척	90	102	113	104	8(7.7%)
		명	670	830	939	653	△49(△7.5%)
	저시정	척	51	97	78	125	△3(△2.4%)
		명	897	678	713	878	△18(△2%)

(단위 : 척)



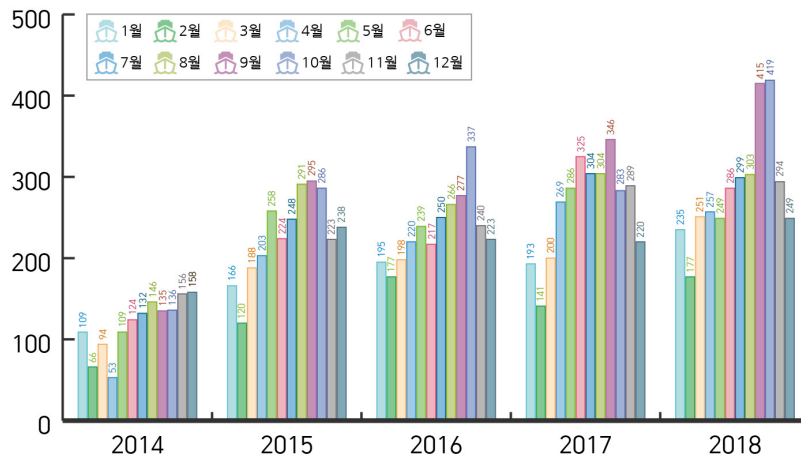
〈최근 5년 간 기상별 사고발생현황〉

7 월 별

(단위 : 척/명)

구 분		2014년	2015년	2016년	2017년	2018년	전년 대비 증감(%)
계	척	1,418	2,740	2,839	3,160	3,434	274(8.7%)
	명	11,180	18,835	20,145	17,336	19,596	2,260(13%)
1월	척	109	166	195	193	235	42(21.8%)
	명	813	1,552	2,827	1,097	1,105	8(0.7%)
2월	척	66	120	177	141	177	36(25.5%)
	명	403	1,413	878	724	1,003	279(38.5%)
3월	척	94	188	198	200	251	51(25.5%)
	명	699	1,226	1,615	913	2,054	1,141(125%)
4월	척	53	203	220	269	257	△12(△4.5%)
	명	791	1,538	2,610	1,533	1,281	△252(△16.4%)
5월	척	109	258	239	286	249	△37(△13%)
	명	2027	1,438	2,421	1,406	1,222	△184(△13.1%)
6월	척	124	224	217	325	286	△39(△13%)
	명	786	2,100	1,130	1,949	1,812	△137(△7%)
7월	척	132	248	250	304	299	△5(△1.6%)
	명	1008	1,274	1,260	1,828	1,678	△150(△8.2%)
8월	척	146	291	266	304	303	△1(△0.3%)
	명	934	1,914	1,525	1,360	1,782	422(31%)
9월	척	135	295	277	346	415	69(19.9%)
	명	906	1,495	1,623	2,063	2,277	214(10.4%)
10월	척	136	286	337	283	419	136(48.1%)
	명	946	1,955	1,773	1,182	2,599	1,417(120%)
11월	척	156	223	240	289	294	5(1.7%)
	명	900	1,186	1,318	2,085	1,320	△765(△36.7%)
12월	척	158	238	223	220	249	29(13.2%)
	명	967	1,744	1,165	1,196	1,463	267(22.3%)

(단위 : 척)



〈최근 5년 간 월별 사고발생현황〉

8 시간대별

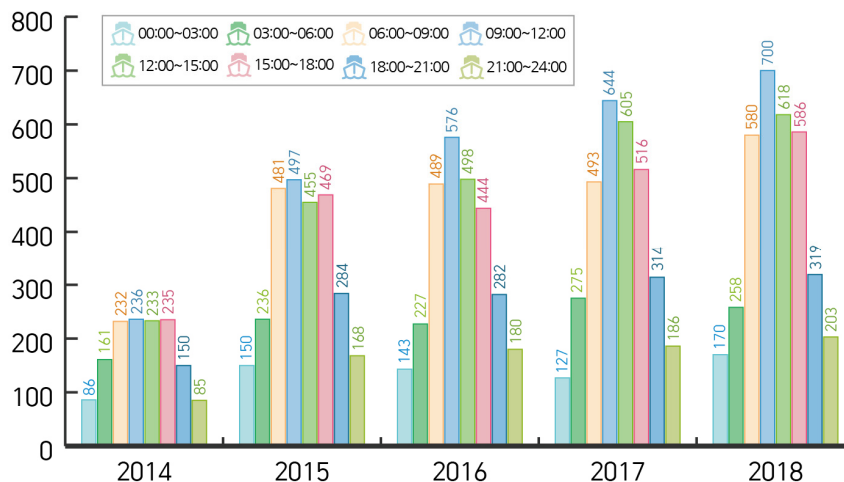
최근 5년 간
해상조난사고
발생 추이

I

(단위 : 척/명)

구 분		2014년	2015년	2016년	2017년	2018년	전년 대비 증감(%)
계	척	1,418	2,740	2,839	3,160	3,434	274(8.7%)
	명	11,180	18,835	20,145	17,336	19,596	2,260(13%)
00:00~03:00	척	86	150	143	127	170	43(33.9%)
	명	766	726	789	594	1,057	463(78%)
03:00~06:00	척	161	236	227	275	258	△17(△6.2%)
	명	1,049	1,495	1,095	1,758	1,227	△531(△30.2%)
06:00~09:00	척	232	481	489	493	580	87(17.7%)
	명	2,179	3,433	4,005	2,446	3,388	942(38.5%)
09:00~12:00	척	236	497	576	644	700	56(8.7%)
	명	1,818	3,779	4,680	3,621	3,535	△86(△2.4%)
12:00~15:00	척	233	455	498	605	618	13(21.5%)
	명	2,375	2,794	3,609	3,791	3,189	△602(△15.9%)
15:00~18:00	척	235	469	444	516	586	72(16.2%)
	명	1,645	3,499	2,679	2,746	3,753	1,007(36.7%)
18:00~21:00	척	150	284	282	314	319	5(1.6%)
	명	953	1,710	2,042	1,416	2,127	△711(△50.2%)
21:00~24:00	척	85	168	180	186	203	17(9.1%)
	명	395	1,399	1,246	964	1,320	356(37%)

(단위 : 척)

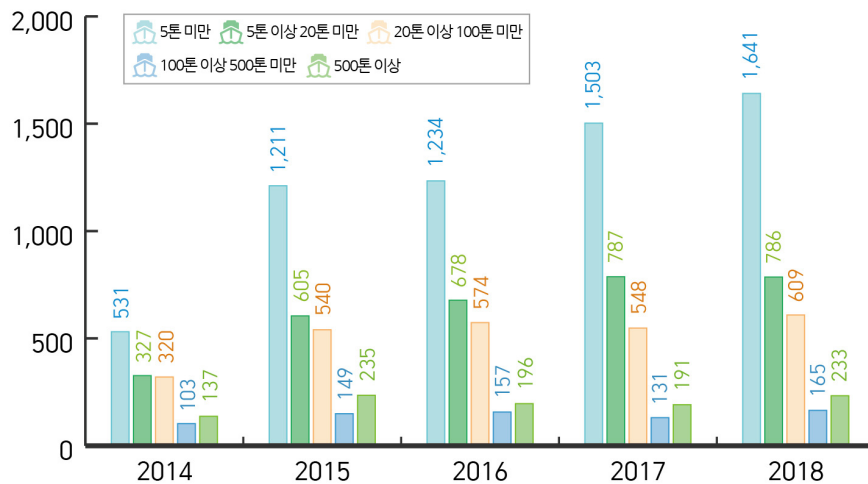


〈최근 5년 간 시간대별 사고발생현황〉

(단위 : 척/명)

구 분		2014년	2015년	2016년	2017년	2018년	전년 대비 증감(%)
계	척	1,418	2,740	2,839	3,160	3,434	274(8.7%)
	명	11,180	18,835	20,145	17,336	19,596	2,260(13%)
5톤미만	척	531	1,211	1,234	1,503	1,641	138(9.2%)
	명	1,124	2,897	2,801	3,673	3,684	11(0.3%)
5톤이상 20톤미만	척	327	605	678	787	786	△1(△0.1%)
	명	1,749	3,675	3,936	5,045	4,481	△564(△11.2%)
20톤이상 100톤미만	척	320	540	574	548	609	61(11.1%)
	명	2,535	4,256	4,718	3,937	4,271	298(7.5%)
100톤이상 500톤미만	척	103	149	157	131	165	34(26%)
	명	2,305	3,778	2,276	2,056	2,754	698(34%)
500톤이상	척	137	235	196	191	233	42(22%)
	명	3,467	4,229	6,414	2,625	4,406	1,781(67.9%)

(단위 : 척)



〈최근 5년 간 톤수별 사고발생현황〉

10 선질별

최근 5년 간
해상조난사고
발생 추이

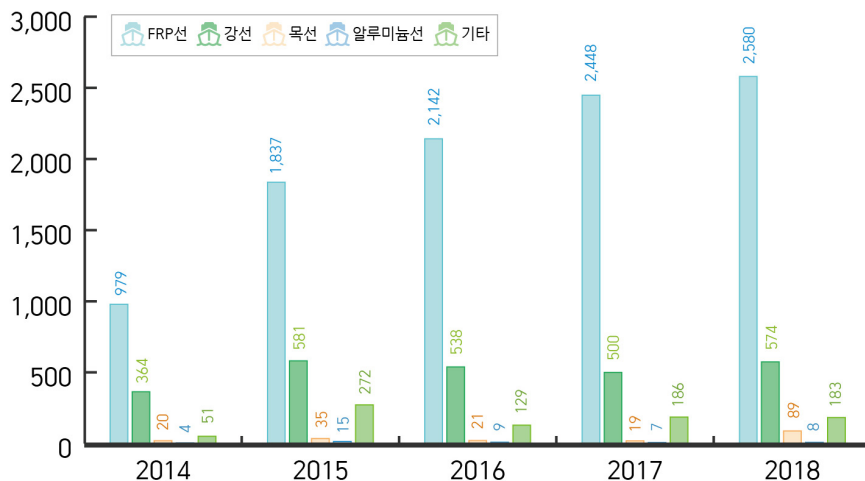
I

(단위 : 척/명)

구 분		2014년	2015년	2016년	2017년	2018년	전년 대비 증감(%)
계	척	1,418	2,740	2,839	3,160	3,434	274(8.7%)
	명	11,180	18,835	20,145	17,336	19,596	2,260(13%)
FRP선	척	979	1,837	2,142	2,448	2,580	124(5.1%)
	명	4,728	8,726	9,910	11,318	11,444	104(0.9%)
강 선	척	364	581	538	500	574	73(14.6%)
	명	6,230	8,103	9,153	5,406	6,591	1,180(21.8%)
목 선	척	20	35	21	19	89	79(416%)
	명	51	84	45	18	227	△27(△60%)
알루 미늄선	척	4	15	9	7	8	△2(△22.2%)
	명	49	1,095	751	30	888	△721(△96%)
기 타*	척	51	272	129	186	183	57(44.2%)
	명	122	827	286	564	446	278(97.2%)

* 고무, 고무+FRP(콤비) 등

(단위 : 척)



〈최근 5년 간 선질별 사고발생현황〉

(단위 : 척/명)

구 분		2014년	2015년	2016년	2017년	2018년	전년 대비 증감(%)
계	척	1,418	2,740	2,839	3,160	3,434	274(8.7%)
	명	11,180	18,835	20,145	17,336	19,596	2,260(13%)
충북지방청	인천	척	90	137	142	232	99(74.4%)
		명	1,155	1,286	1,314	1,161	222(23.6%)
	평택	척	71	244	217	234	33(16.4%)
		명	1,071	2,312	2,557	1,156	△30(△2.5%)
	태안	척	60	107	131	153	20(15%)
		명	389	469	852	541	△232(△30%)
	보령	척	50	83	111	142	△76(△34.9%)
		명	228	476	892	791	△446(△36%)
서해지방청	군산	척	44	116	157	182	9(5.2%)
		명	260	698	829	1,302	394(43.4%)
	부안	척	△	△	42	48	△9(△15.8%)
		명	△	△	150	193	△59(△23.4%)
	목포	척	203	257	168	338	117(53%)
		명	2,549	1,617	960	2,578	1,252(94.4%)
	완도	척	73	93	185	141	△56(△28.4%)
		명	283	429	1,083	486	△521(△51.7%)
	여수	척	110	283	154	219	2(0.9%)
		명	902	2,282	1,963	1,557	△29(△1.8%)
남해지방청	통영	척	97	200	193	310	△2(△0.6%)
		명	554	913	1,368	1,429	△222(△13.5%)
	창원	척	38	122	156	119	15(14.4%)
		명	222	436	473	426	△176(△29.2%)
	부산	척	110	179	164	193	37(23.7%)
		명	720	1,896	1,645	936	373(66.3%)
	울산	척	89	155	96	133	△4(△2.9%)
		명	540	764	380	647	△196(△23.3%)
동해지방청	포항	척	73	199	236	201	△43(△17.6%)
		명	429	1,117	1,347	989	5(0.5%)
	울진	척	△	△	△	143	138(2,760%)
		명	△	△	△	725	42(31.6%)
	동해	척	28	134	140	139	24(20.9%)
		명	185	1,515	1,558	1,742	1,162(200%)
	속초	척	37	69	56	62	△8(△11.4%)
		명	111	279	230	119	△153(△56.3%)
제주지방청	제주	척	125	184	254	200	13(7%)
		명	831	1,221	1,286	1,364	350(34.5%)
	서귀포	척	120	178	237	245	△35(△12.5%)
		명	751	1,125	1,258	1,454	△139(△8.7%)

최근 5년 간 해상조난사고 발생 추이



-
-
-
-
-
-
-



MEMO

12 구조기관별

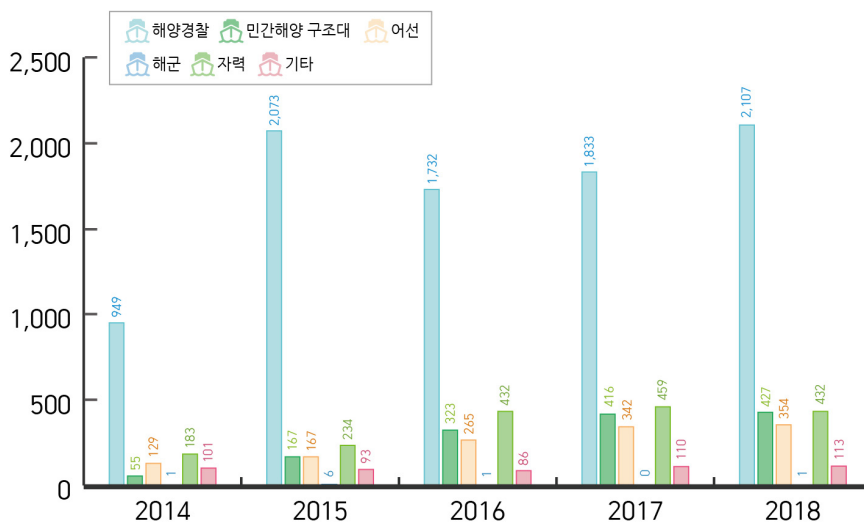
(단위 : 척/명)

구 분		2014년	2015년	2016년	2017년	2018년	전년 대비 증감(%)
계	척	1,418	2,740	2,839	3,160	3,434	274(8.7%)
	명	11,180	18,835	20,145	17,336	19,596	2,260(13%)
해양경찰	척	949	2,073	1,732	1,833	2,107	274(15%)
	명	7,173	13,377	10,785	9,142	10,367	1,225(13.4%)
민간해양 구 조 대*	척	55	167	323	416	427	11(2.6%)
	명	335	826	1,329	1,835	1,925	90(4.9%)
어 선	척	129	167	265	342	354	12(3.5%)
	명	794	924	1,531	1,979	1,920	△59(△3%)
해 군	척	1	6	1	△	1	1(100%)
	명	8	26	2	△	1	1(100%)
자 력	척	183	234	432	459	432	△27(△5.9%)
	명	1,718	3,122	5,964	3,609	4,592	983(27.2%)
기 타**	척	101	93	86	110	113	3(2.7%)
	명	1,152	560	534	771	791	20(2.6%)

* 민간해양구조대 : 지역해역에 정통한 어선 선장 등 해양경찰서에 등록되어 해상 구조활동을 보조하는 단체

** 기타 : 관공선, 예인선, 여객선, 화물선 등

(단위 : 척)



〈최근 5년 간 구조기관별 사고발생현황〉



2018년도 해상조난사고 발생 총괄

【제1절】 선박사고 발생 현황

1. 발생 및 구조 현황
2. 사고유형별 현황
3. 선종별 현황
4. 원인별 현황
5. 해역별 현황
6. 기상별 현황
7. 월별 현황
8. 시간대별 현황
9. 톤수별 현황
10. 관서별 현황
11. 요일별 현황
12. 신고수단별 현황

【제2절】 인명피해 발생 현황

1. 인명피해 현황 (부상자 포함)
2. 사망·실종자 상세 현황



Ⅱ 2018년도 해상조난사고 발생 총괄

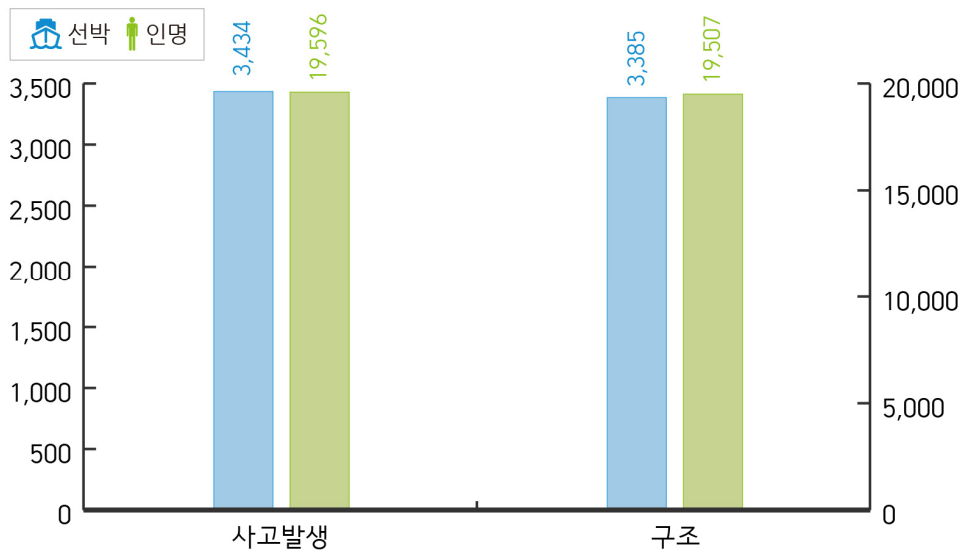
제1절 선박사고 발생 현황

1 발생 및 구조 현황

(단위 : 척/명)

구 분	발 생		구 조		구 조 불 능			
	선 박	인 명	선 박	인 명	선 박	인 명		
						계	사 망	실 종
	3,434	19,596	3,385	19,507	49	89	56	33
비 율 (%)	100	100	98.6	99.5	1.4	0.5	0.3	0.2

(단위 : 척/명)



〈발생 및 구조 현황〉

2

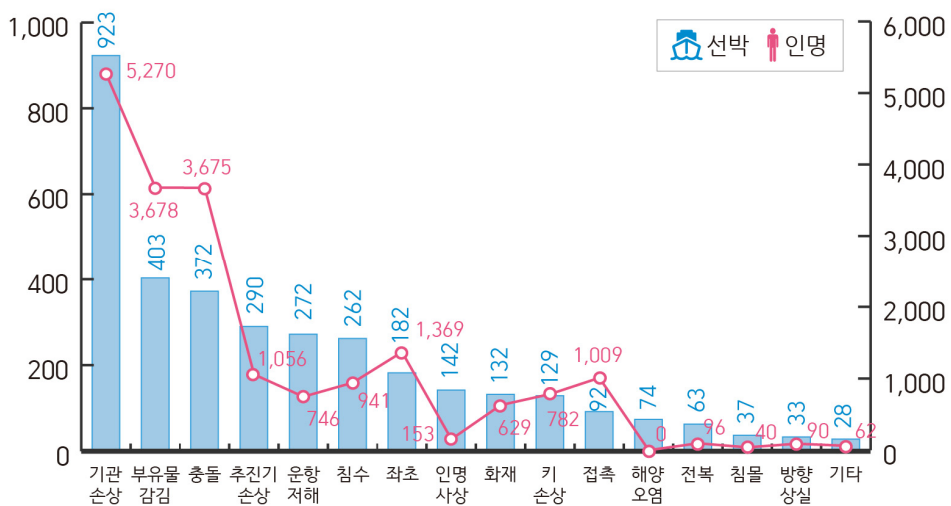
사고유형별 현황

(단위 : 척/명)

구 분	계		총 돌		접 촉		좌 초		전 복		화 재		침 물		침 수	
	선박	인명	선박	인명	선박	인명	선박	인명	선박	인명	선박	인명	선박	인명	선박	인명
발 생	3,434	19,596	372	3,675	92	1,009	182	1,369	63	96	132	629	37	40	262	941
비 율 (%)	100	100	10.8	18.8	2.7	5.1	5.3	7	1.8	0.5	3.8	3.2	1.1	0.2	7.6	4.8

구 분	방향상실		인명사상		해양오염		기관손상		추진기손상		키손상		부유물감김		운항저해		기 타	
	선박	인명	선박	인명	선박	인명	선박	인명	선박	인명	선박	인명	선박	인명	선박	인명	선박	인명
발 생	33	90	142	153	74	0	923	5,270	290	1,056	129	782	403	3,678	272	746	28	62
비 율 (%)	1	0.5	4.1	0.8	2.2	0	26.9	26.9	8.4	5.4	3.8	4	11.7	18.8	7.9	3.8	0.8	0.3

(단위 : 척/명)



〈사고유형별 사고발생 현황〉



MEMO

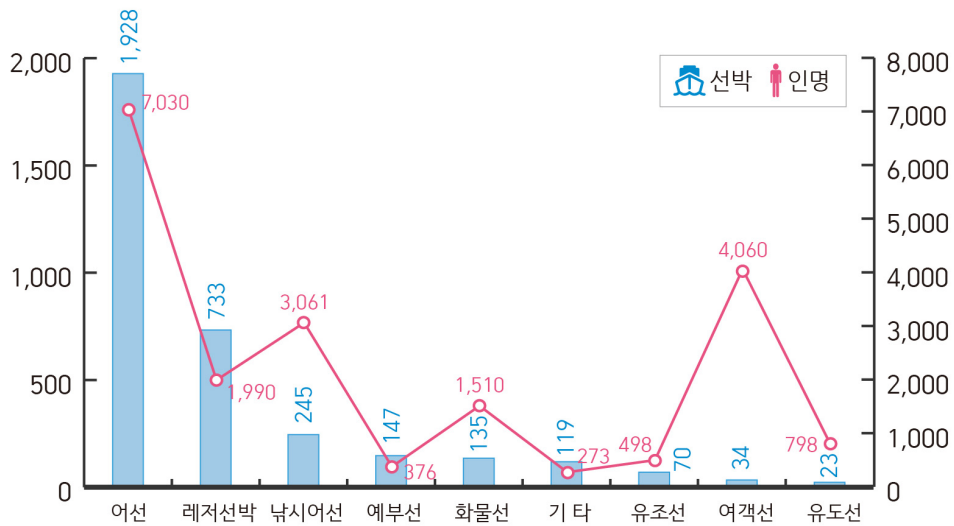
3

선종별 현황

(단위 : 척/명)

구 분	계		어 선		낚시어선		레저선박		화물선		예부선		여객선		유조선		유도선		기 타	
	선박	인명	선박	인명	선박	인명	선박	인명	선박	인명	선박	인명	선박	인명	선박	인명	선박	인명	선박	인명
발 생	3,434	19,596	1,928	7,030	245	3,061	733	1,990	135	1,510	147	376	34	4,060	70	498	23	798	119	273
비 율 (%)	100	100	56.1	35.9	7.1	15.6	21.3	10.2	3.9	7.7	4.3	1.9	1	20.7	2	2.5	0.7	4.1	3.5	1.4

(단위 : 척/명)



〈선종별 사고발생 현황〉



MEMO

.....

.....

.....

.....


.....

.....

3-1. 선종별-유형별

(단위 : 척)

유형 \ 선종	계	어선	낙시어선	레저선박	화물선	예부선	여객선	유조선	유도선	기타
계	3,434	1,928	245	733	135	147	34	70	23	119
충돌	372	226	33	16	45	21	4	14	1	12
접촉	92	38	2	11	15	14	4	2	1	5
좌초	182	90	22	29	6	18	7	3	2	5
전복	63	34	0	23	0	0	0	0	0	6
화재	132	91	5	2	13	4	0	8	0	9
침몰	37	23	0	5	1	3	0	0	0	5
침수	262	162	11	48	0	19	1	1	2	18
방향상실	33	12	0	15	0	3	0	1	1	1
인명사상	142	124	0	1	5	5	0	3	1	3
해양오염	74	25	0	0	14	7	0	19	0	9
기관손상	923	574	90	172	28	17	3	15	5	19
추진기손상	290	69	14	203	1	0	0	0	0	3
키손상	129	86	16	11	2	7	2	1	0	4
부유물감김	403	252	45	63	3	12	10	2	9	7
운항저해	272	108	7	129	2	14	1	1	1	9
기타	28	14	0	5	0	3	2	0	0	4



MEMO

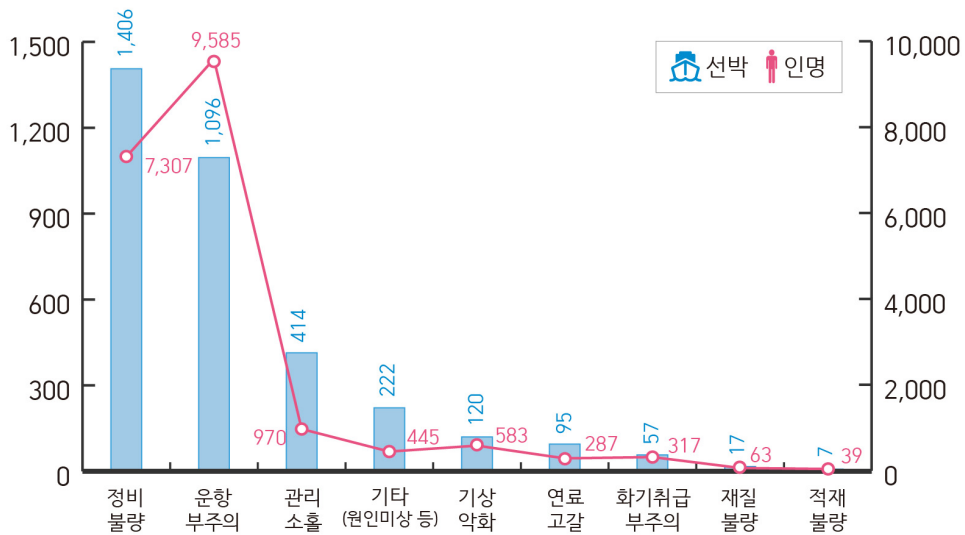
4

원인별 현황

(단위 : 척/명)

구 분	계		정비불량		운 항 부주의		기상악화		관리소홀		화기취급 부 주의		연료고갈		적재불량		재질불량		기 타 (원인미상 등)	
	선박	인명	선박	인명	선박	인명	선박	인명	선박	인명	선박	인명	선박	인명	선박	인명	선박	인명	선박	인명
발 생	3,434	19,586	1,406	7,307	1,096	9,585	120	583	414	970	57	317	95	287	7	39	17	63	222	445
비 율 (%)	100	100	40.9	37.3	31.9	48.9	3.5	3	12.1	4.9	1.7	1.6	2.8	1.5	0.2	0.2	0.5	0.3	6.5	2.3

(단위 : 척)



〈원인별 사고발생 현황〉



MEMO

4-1. 원인별-유형별

(단위 : 척)

유형 \ 원인	원인	계	정비불량	운행 부주의	기상악화	관리소홀	화기취급 부주의	연료고갈	적재불량	재질불량	기타 (원인미상 등)
계		3,434	1,406	1,096	120	414	57	95	7	17	222
충돌		372	2	360	10	0	0	0	0	0	0
접촉		92	1	77	10	4	0	0	0	0	0
좌초		182	2	162	9	8	0	0	0	0	1
전복		63	0	17	12	27	0	0	0	1	6
화재		132	18	1	1	37	57	0	1	3	14
침몰		37	2	7	6	14	0	0	1	1	6
침수		262	48	22	17	131	0	0	3	4	37
방향상실		33	6	4	23	0	0	0	0	0	0
인명사상		142	0	10	1	8	0	0	0	1	122
해양오염		74	4	1	1	57	0	0	0	0	11
기관손상		923	880	14	0	22	0	0	0	3	4
추진기손상		290	262	18	0	10	0	0	0	0	0
키손상		129	111	5	1	9	0	0	0	1	2
부유물감김		403	5	389	4	4	0	0	0	0	1
운항저해		272	62	7	17	73	0	95	1	2	15
기타		28	3	2	8	10	0	0	1	1	3

4-2. 원인별-선종별

(단위 : 척)

선종 \ 원인	원인	계	정비불량	운행 부주의	기상악화	관리소홀	화기취급 부주의	연료고갈	적재불량	재질불량	기타 (원인미상 등)
계		3,434	1,406	1,096	120	414	57	95	7	17	222
어선		1,928	754	640	51	227	40	31	4	12	169
낚시어선		245	118	107	2	8	2	3	0	0	5
레저선박		733	406	133	31	85	0	58	0	4	16
화물선		135	32	67	2	14	8	0	2	1	9
예부선		147	37	63	17	20	1	0	1	0	8
여객선		34	5	23	1	4	0	0	0	0	1
유조선		70	18	20	2	22	3	0	0	0	5
유도선		23	5	14	2	1	0	1	0	0	0
기타		119	31	29	12	33	3	2	0	0	9

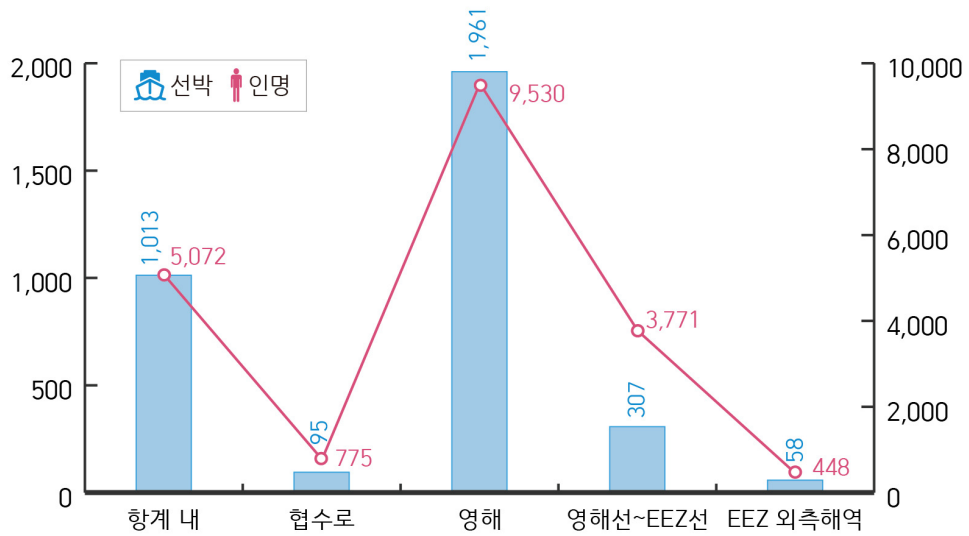
5

해역별 현황

(단위 : 척/명)

구 분	계		항계 내		협수로		영해		영해선~EEZ선		EEZ 외측해역	
	선박	인명	선박	인명	선박	인명	선박	인명	선박	인명	선박	인명
발 생	3,434	19,596	1,013	5,072	95	775	1,961	9,530	307	3,771	58	448
비 율 (%)	100	100	29.5	25.9	2.8	4	57.1	48.6	8.9	19.2	1.7	2.3

(단위 : 척)



〈해역별 사고발생 현황〉



MEMO

5-1. 해역별-유형별

(단위 : 척)

유형 \ 해역	계	항 계 내	협 수 로	영 해	영해-EEZ	EEZ 외측해역
계	3,434	1,013	95	1,961	307	58
충 돌	372	86	8	226	46	6
접 축	92	70	5	17	0	0
좌 초	182	56	16	110	0	0
전 복	63	35	2	24	1	1
화 재	132	79	1	37	14	1
침 물	37	21	0	15	1	0
침 수	262	162	3	92	5	0
방향상실	33	2	1	29	1	0
인명사상	142	14	1	79	36	12
해양오염	74	67	0	6	1	0
기관손상	923	149	18	624	101	31
추진기손상	290	64	19	190	16	1
키 손 상	129	23	4	86	16	0
부유물감김	403	69	8	254	66	6
운항저해	272	100	9	160	3	0
기 타	28	16	0	12	0	0



.....

.....

.....

.....

.....

5-2. 해역별-선종별

(단위 : 척)

선 종 \ 해 역	계	항 계 내	협 수 로	영 해	영해-EEZ선	EEZ 외측해역
계	3,434	1,013	95	1,961	307	58
어 선	1,928	445	25	1,135	269	54
낚시어선	245	49	9	181	6	0
레저선박	733	263	38	431	1	0
화 물 선	135	61	3	52	17	2
예 부 선	147	61	7	76	3	0
여 객 선	34	13	5	12	4	0
유 조 선	70	42	0	21	6	1
유 도 선	23	10	4	9	0	0
기 타	119	69	4	44	1	1

5-3. 해역별-원인별

(단위 : 척)

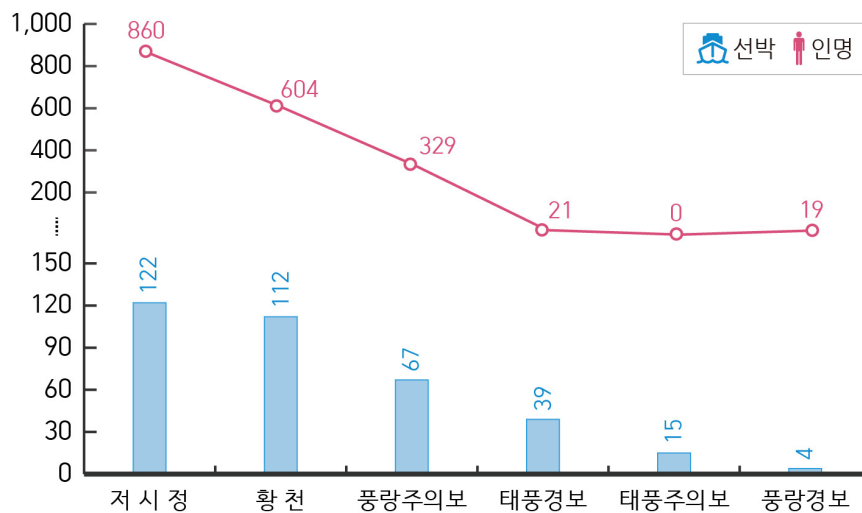
원 인 \ 해 역	계	항 계 내	협 수 로	영 해	영해-EEZ	EEZ 외측해역
계	3,434	1,013	95	1,961	307	58
정비불량	1,406	258	42	946	128	32
운항부주의	1,096	269	40	657	118	12
관리소홀	414	302	3	96	13	0
기상악화	120	61	1	57	0	1
연료고갈	95	26	6	61	2	0
화기취급 부주의	57	31	1	14	10	1
적재불량	7	2	0	4	1	0
재질불량	17	4	0	10	3	0
기 타	222	60	2	116	32	12

6 기상별 현황

(단위 : 척/명)

구 분	계		기상양호		기 상 불 량											
					태풍경보		태풍주의보		풍랑경보		풍랑주의보		황 천		저 시 정	
	선박	인명	선박	인명	선박	인명	선박	인명	선박	인명	선박	인명	선박	인명	선박	인명
발 생	3,434	19,596	3,075	17,763	39	21	15	0	4	19	67	329	112	604	122	860
비 율 (%)	100	100	89.5	90.6	1.1	0.1	0.4	0	0.1	0.1	2	1.7	3.3	3.1	3.6	4.4

(단위 : 척)



〈기상별 사고발생 현황〉



6-1. 기상별-유형별

(단위 : 척)

유형	기상	계	기상양호	기상불량					
				태풍경보	태풍주의보	풍랑경보	풍랑주의보	황천	저시정
계		3,434	3,075	39	15	4	67	112	122
충돌		372	332	0	0	0	8	14	18
접촉		92	80	3	0	0	5	3	1
좌초		182	163	3	0	0	3	5	8
전복		63	47	9	0	1	4	2	0
화재		132	123	0	0	0	3	3	3
침몰		37	28	0	0	1	3	4	1
침수		262	231	11	0	0	5	11	4
방향상실		33	9	0	0	0	0	1	23
인명사상		142	133	0	0	0	2	3	4
해양오염		74	71	2	0	0	0	1	0
기관손상		923	852	2	0	2	10	30	27
추진기손상		290	278	0	0	0	1	2	9
키손상		129	111	0	0	0	6	7	5
부유물감김		403	366	1	0	0	8	14	14
운항저해		272	232	5	15	0	6	10	4
기타		28	19	3	0	0	3	2	1



MEMO

.....

.....

.....

.....

.....

.....

.....

6-2. 기상별-선종별

(단위 : 척)

선 종 \ 기 상	총 계	기상양호	기 상 불 량					
			태풍경보	태풍주의보	풍랑경보	풍랑주의보	황 천	저 시 정
계	3,434	3,075	39	15	4	67	112	122
어 선	1,928	1,718	13	15	4	45	67	66
낚시어선	245	229	0	0	0	0	3	13
레저선박	733	677	16	0	0	3	11	26
화 물 선	135	114	0	0	0	5	11	5
예 부 선	147	118	6	0	0	5	12	6
여 객 선	34	32	0	0	0	0	0	2
유 조 선	70	64	0	0	0	3	2	1
유 도 선	23	21	1	0	0	0	0	1
기 타	119	102	3	0	0	6	6	2

6-3. 기상별-원인별

(단위 : 척)

원 인 \ 기 상	계	기상양호	기 상 불 량					
			태풍경보	태풍주의보	풍랑경보	풍랑주의보	황 천	저 시 정
계	3,434	3,075	39	15	4	67	112	122
정비불량	1,406	1,307	2	0	1	17	39	40
운항부주의	1,096	1,007	0	0	1	14	35	39
관리소홀	414	359	8	15	0	4	23	5
기상악화	120	26	29	0	2	26	8	29
연료고갈	95	90	0	0	0	1	3	1
화기취급 부주의	57	53	0	0	0	1	2	1
적재불량	7	6	0	0	0	1	0	0
재질불량	17	16	0	0	0	0	1	0
기 타	222	211	0	0	0	3	1	7

* 태풍·풍랑주의보 등 특보가 발효되지 않은 해역에서 갑작스런 돌풍, 너울성 파도에 의한 사고

7

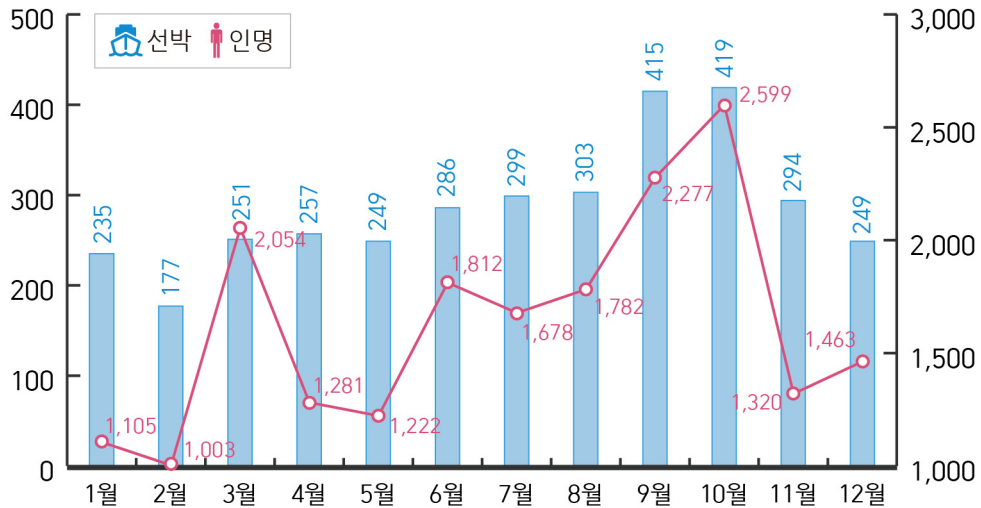
월별 현황

(단위 : 척/명)

구 분	계		1월		2월		3월		4월		5월		6월	
	척	명	척	명	척	명	척	명	척	명	척	명	척	명
발 생	3,434	19,596	235	1,105	177	1,003	251	2,054	257	1,281	249	1,222	286	1,812
비 율 (%)	100	100	6.8	5.6	5.2	5.1	7.3	10.5	7.5	6.5	7.3	6.2	8.3	9.2

구 분	7월		8월		9월		10월		11월		12월	
	척	명	척	명	척	명	척	명	척	명	척	명
발 생	299	1,678	303	1,782	415	2,277	419	2,599	294	1,320	249	1,463
비 율 (%)	8.7	8.6	8.8	9.1	12.1	11.6	12.2	13.3	8.6	6.7	7.3	7.5

(단위 : 척)



〈월별 사고발생 현황〉



MEMO

7-1. 월별-유형별

(단위 : 척)

유형 \ 월	계	1월	2월	3월	4월	5월	6월	7월	8월	9월	10월	11월	12월
계	3,434	235	177	251	257	249	286	299	303	415	419	294	249
총 돌	372	42	12	30	20	30	26	36	16	32	58	42	28
접 촉	92	6	12	9	8	9	8	6	3	10	8	4	9
좌 초	182	3	9	12	13	14	12	19	24	21	28	11	16
전 복	63	4	4	7	4	1	4	5	9	6	9	7	3
화 재	132	13	6	9	15	16	9	14	16	10	8	6	10
침 물	37	2	2	5	6	1	0	1	4	8	4	2	2
침 수	262	24	26	22	18	12	17	19	36	23	26	16	23
방향상실	33	0	1	12	2	6	6	1	0	3	0	1	1
인명사상	142	10	10	5	5	8	11	11	14	16	21	18	13
해양오염	74	6	3	7	10	5	8	5	6	4	8	5	7
기관손상	923	71	48	63	81	79	81	80	67	116	97	76	64
추진기손상	290	3	7	8	13	18	34	25	30	62	43	30	17
키 손 상	129	11	8	8	13	9	6	14	8	13	14	14	11
부유물감김	403	25	16	33	26	30	47	29	36	49	43	41	28
운항저해	272	13	13	18	23	11	17	32	21	37	50	20	17
기 타	28	2	0	3	0	0	0	2	13	5	2	1	0



MEMO

7-2. 월별-선종별

(단위 : 척)

선 종 \ 월	계	1월	2월	3월	4월	5월	6월	7월	8월	9월	10월	11월	12월
계	3,434	235	177	251	257	249	286	299	303	415	419	294	249
어 선	1,928	167	106	151	147	137	143	154	149	222	232	162	158
낚시어선	245	10	7	14	9	20	22	26	25	28	39	31	14
레저선박	733	20	18	38	53	52	82	71	76	123	99	74	27
화 물 선	135	12	12	16	16	13	7	9	12	4	10	6	18
예 부 선	147	8	14	11	15	10	9	13	21	14	16	5	11
여 객 선	34	1	1	3	3	3	3	5	5	3	4	1	2
유 조 선	70	10	8	7	4	4	6	5	3	5	8	3	7
유 도 선	23	1	3	4	1	1	0	2	2	5	1	3	0
기 타	119	6	8	7	9	9	14	14	10	11	10	9	12

7-3. 월별-원인별

(단위 : 척)

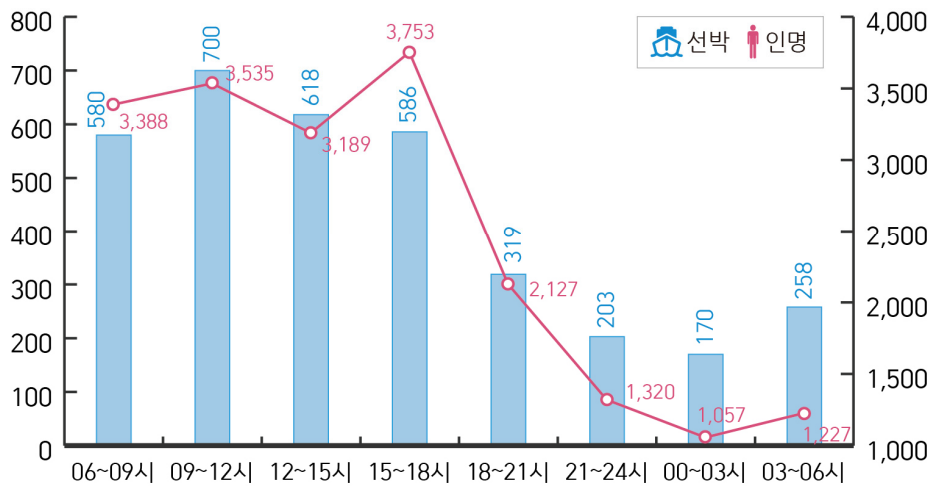
원 인 \ 월	계	1월	2월	3월	4월	5월	6월	7월	8월	9월	10월	11월	12월
계	3,434	235	177	251	257	249	286	299	303	415	419	294	249
정비불량	1,406	86	61	78	115	113	129	123	118	204	160	119	100
운항부주의	1,096	81	52	86	58	79	96	95	81	127	142	111	88
관리소홀	414	38	34	46	42	22	25	24	37	29	54	27	36
기상악화	120	5	7	22	16	6	7	4	20	4	24	3	2
연료고갈	95	3	6	1	5	5	6	18	10	16	12	8	5
화기취급 부주의	57	10	2	3	7	6	5	8	4	6	2	2	2
적재불량	7	0	3	1	0	1	0	0	1	1	0	0	0
재질불량	17	0	0	1	0	0	3	2	5	0	2	2	2
기 타	222	12	12	13	14	17	15	25	27	28	23	22	14

8 시간대별 현황

(단위 : 척/명)

구 분	계		주 간								야 간							
			06~09시		09~12시		12~15시		15~18시		18~21시		21~24시		00~03시		03~06시	
	선박	인명	선박	인명	선박	인명	선박	인명	선박	인명	선박	인명	선박	인명	선박	인명	선박	인명
발 생	3,434	19,596	580	3,388	700	3,535	618	3,189	586	3,753	319	2,127	203	1,320	170	1,057	258	1,227
비 율 (%)	100	100	16.9	17.3	20.4	18.0	18.0	16.3	17.1	19.2	9.3	10.9	5.9	6.7	5.0	5.4	7.5	6.3

(단위 : 척)



〈시간대별 사고발생 현황〉



.....

.....

.....

.....

.....

.....

8-1. 시간대별-유형별

(단위 : 척)

유형 \ 시간	계	주 간				야 간			
		06~09시	09~12시	12~15시	15~18시	18~21시	21~24시	00~03시	03~06시
계	3,434	580	700	618	586	319	203	170	258
충돌	372	78	60	44	38	22	30	50	50
접촉	92	16	7	16	16	8	13	12	4
좌초	182	36	34	25	31	13	13	10	20
전복	63	12	16	13	7	6	2	5	2
화재	132	21	19	19	23	12	9	13	16
침몰	37	8	6	4	8	3	1	4	3
침수	262	58	60	44	35	24	12	12	17
방향상실	33	2	7	5	6	8	2	0	3
인명사상	142	28	37	18	18	15	11	2	13
해양오염	74	10	19	13	14	7	3	4	4
기관손상	923	138	191	175	183	90	48	32	66
추진기손상	290	40	74	84	57	21	8	1	5
키손상	129	25	26	17	22	20	7	5	7
부유물감김	403	77	77	64	67	49	23	10	36
운항저해	272	28	60	73	55	18	18	9	11
기타	28	3	7	4	6	3	3	1	1



.....

.....

.....

.....

.....

.....

.....

8-2. 시간대별-선종별

(단위 : 척)

선 종	시 간	계	주 간				야 간			
			06~09시	09~12시	12~15시	15~18시	18~21시	21~24시	00~03시	03~06시
계		3,434	580	700	618	586	319	203	170	258
어 선		1,928	347	381	269	288	204	138	106	195
낚시어선		245	62	50	46	31	15	6	11	24
레저선박		733	80	185	212	177	45	15	10	9
화 물 선		135	23	18	25	22	12	14	14	7
예 부 선		147	25	20	15	24	18	18	15	12
여 객 선		34	8	9	4	8	2	2	0	1
유 조 선		70	7	15	13	10	8	2	7	8
유 도 선		23	7	3	7	5	1	0	0	0
기 타		119	21	19	27	21	14	8	7	2

8-3. 시간대별-원인별

(단위 : 척)

원 인	시 간	계	주 간				야 간			
			06~09시	09~12시	12~15시	15~18시	18~21시	21~24시	00~03시	03~06시
계		3,434	580	700	618	586	319	203	170	258
정비불량		1,406	211	285	301	267	142	72	46	82
운항부주의		1,096	220	198	160	160	95	72	79	112
관리소홀		414	77	110	62	60	34	19	28	24
기상악화		120	22	27	17	16	12	16	4	6
연료고갈		95	6	16	35	25	5	4	2	2
화기취급 부주의		57	7	9	8	13	6	5	4	5
적재불량		7	0	2	2	0	1	1	1	0
재질불량		17	1	2	3	7	2	0	0	2
기 타		222	36	51	30	38	22	14	6	25

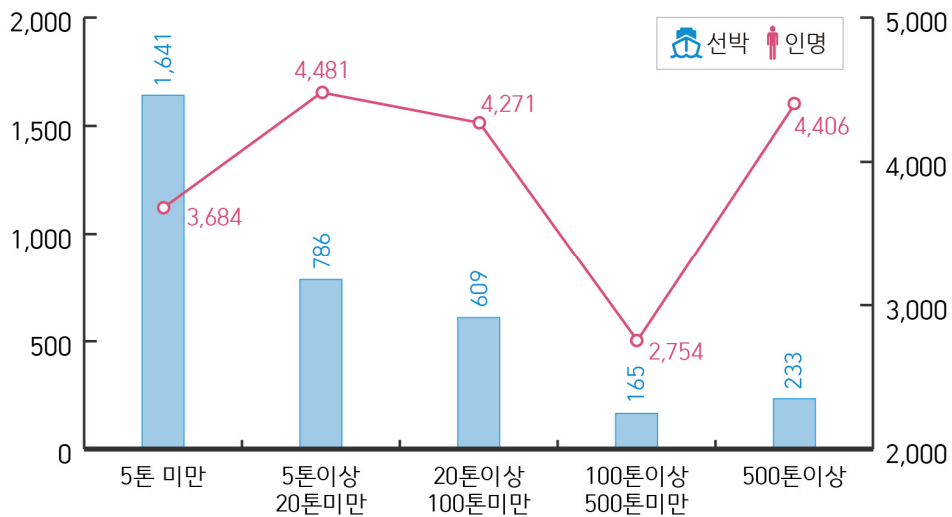
9

톤수별 현황

(단위 : 척/명)

구 분	계		5톤 미만		5톤이상 20톤미만		20톤이상 100톤미만		100톤이상 500톤미만		500톤이상	
	선박	인명	선박	인명	선박	인명	선박	인명	선박	인명	선박	인명
발 생	3,434	19,596	1,641	3,684	786	4,481	609	4,271	165	2,754	233	4,406
비 율 (%)	100	100	47.8	18.8	22.9	22.9	17.7	21.8	4.8	14.1	6.8	22.5

(단위 : 척)



〈톤수별 사고발생 현황〉



MEMO

9-1. 톤수별-유형별

(단위 : 척)

유형 \ 톤 수	계	5톤 미만	5톤이상 20톤미만	20톤이상 100톤미만	100톤이상 500톤미만	500톤이상
계	3,434	1,641	786	609	165	233
총 돌	372	115	80	87	25	65
접 축	92	29	14	15	9	25
좌 초	182	73	56	20	21	12
전 복	63	56	4	3	0	0
화 재	132	34	29	32	12	25
침 물	37	22	7	7	1	0
침 수	262	153	66	30	9	4
방향상실	33	22	5	4	1	1
인명사상	142	23	45	44	19	11
해양오염	74	7	4	13	15	35
기관손상	923	459	228	179	17	40
추진기손상	290	237	32	20	1	0
키 손 상	129	51	37	31	8	2
부유물감김	403	134	130	113	21	5
운항저해	272	212	42	9	2	7
기 타	28	14	7	2	4	1



MEMO

.....

.....

.....

.....

.....

.....

.....

9-2. 톤수별-선종별

(단위 : 척)

선 종 \ 톤 수	계	5톤 미만	5톤이상 20톤미만	20톤이상 100톤미만	100톤이상 500톤미만	500톤이상
계	3,434	1,641	786	609	165	233
어 선	1,928	836	520	507	46	19
낚시어선	245	67	176	0	0	2
레저선박	733	681	52	0	0	0
화 물 선	135	1	0	3	11	120
예 부 선	147	10	2	60	53	22
여 객 선	34	0	0	2	21	11
유 조 선	70	0	0	8	17	45
유 도 선	23	1	3	12	6	1
기 타	119	45	33	17	11	13

9-3. 톤수별-원인별

(단위 : 척)

원 인 \ 톤 수	계	5톤 미만	5톤이상 20톤미만	20톤이상 100톤미만	100톤이상 500톤미만	500톤이상
계	3,434	1,641	786	609	165	233
정비불량	1,406	775	318	234	34	45
운항부주의	1,096	397	287	240	72	100
관리소홀	414	227	75	50	19	43
기상악화	120	68	17	14	10	11
연료고갈	95	78	15	2	0	0
화기취급 부주의	57	11	11	16	6	13
적재불량	7	3	1	0	1	2
재질불량	17	10	1	6	0	0
기 타	222	72	61	47	23	19

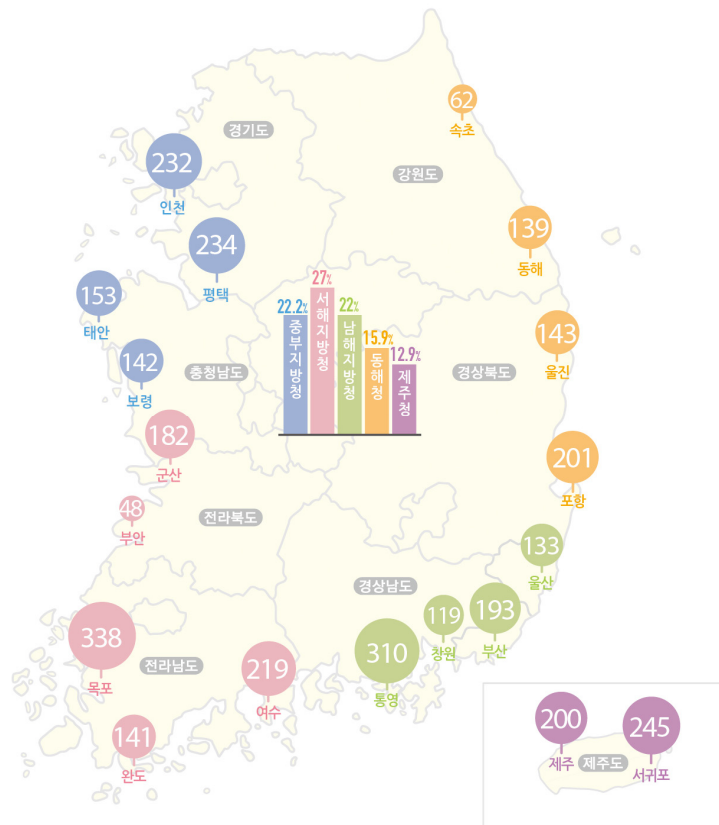
10 관서별 현황

(단위 : 척/명)

구분	계		중부지방청								남해지방청							
			인천		평택		태안		보령		통영		창원		부산		울산	
	선박	인명	선박	인명	선박	인명	선박	인명	선박	인명	선박	인명	선박	인명	선박	인명	선박	인명
발생	3,434	19,596	232	1,161	234	1,156	153	541	142	791	310	1,429	119	426	193	936	133	647
비율 (%)	100	100	6.8	5.9	6.8	5.9	4.5	2.8	4.1	4	9	7.3	3.5	2.2	5.6	4.8	3.9	3.3

구분	서해지방청								동해지방청								제주지방청					
	군산		부안		목포		완도		여수		포항		울진		동해		속초		제주		서귀포	
	선박	인명	선박	인명	선박	인명	선박	인명	선박	인명	선박	인명	선박	인명	선박	인명	선박	인명	선박	인명	선박	인명
발생	182	1,302	48	193	338	2,578	141	486	219	1,557	201	989	143	725	139	1,742	62	119	200	1,364	245	1,454
비율 (%)	5.3	6.6	1.4	1	9.8	13.2	4.1	2.5	6.4	7.9	5.9	5	4.2	3.7	4	8.9	1.8	0.6	5.8	7	7.1	7.4

(단위 : 척)



〈관서별 사고발생 현황〉

10-2. 관서별-선종별

(단위 : 척)

선 종	관 서 계	중부지방청				서해지방청					남해지방청				동해지방청				제주지방청	
		인천	평택	태안	보령	군산	부안	목포	완도	여수	통영	창원	부산	울산	포항	울진	동해	속초	제주	서귀
계	3,434	232	234	153	142	182	48	338	141	219	310	119	193	133	201	143	139	62	200	245
어 선	1,928	68	47	70	57	80	22	219	105	113	193	68	73	67	153	103	127	58	129	176
낚시어선	245	25	14	13	20	9	6	16	13	41	42	18	2	1	3	3	2	0	10	7
레저선박	733	93	109	51	57	60	18	32	9	31	55	19	40	20	30	26	0	3	35	45
화 물 선	135	9	24	3	0	11	0	14	1	8	1	0	23	4	10	4	5	0	11	7
예 부 선	147	15	12	6	6	13	2	18	9	5	5	4	22	13	3	5	1	0	6	2
여 객 선	34	2	0	0	0	1	0	18	1	3	1	0	2	0	0	1	3	0	1	1
유 조 선	70	1	4	1	0	1	0	1	0	4	5	2	21	22	1	0	0	0	5	2
유 도 선	23	8	3	0	1	0	0	1	1	2	6	1	0	0	0	0	0	0	0	0
기 타	119	11	21	9	1	7	0	19	2	12	2	7	10	6	1	1	1	1	3	5

10-3. 관서별-원인별

(단위 : 척)

관 서 원 인	계	중부지방청				서해지방청					남해지방청				동해지방청				제주지방청	
		인천	평택	태안	보령	군산	부안	목포	완도	여수	통영	창원	부산	울산	포항	울진	동해	속초	제주	서귀
계	3,434	232	234	153	142	182	48	338	141	219	310	119	193	133	201	143	139	62	200	245
정비불량	1,406	91	106	61	73	87	22	110	62	84	147	49	55	54	76	63	64	22	81	99
운항부주의	1,096	64	63	62	36	46	13	112	39	93	107	30	60	46	74	30	57	24	75	65
관리소홀	414	35	29	8	17	15	3	60	14	20	23	8	44	19	24	24	12	1	21	37
기상악화	120	6	4	7	6	2	1	7	14	3	15	7	16	7	3	1	1	9	1	10
연료고갈	95	15	12	2	1	6	4	7	3	4	12	12	2	3	7	2	1	0	1	1
화기취급 부주의	57	4	0	1	2	3	0	11	2	1	1	0	6	0	4	1	2	3	11	5
적재불량	7	0	2	0	0	0	0	1	0	0	0	1	0	2	0	1	0	0	0	0
재질불량	17	3	3	0	0	0	0	0	1	1	5	0	0	0	2	2	0	0	0	0
기 타	222	14	15	12	7	23	5	30	6	13	0	12	10	2	11	19	2	3	10	28

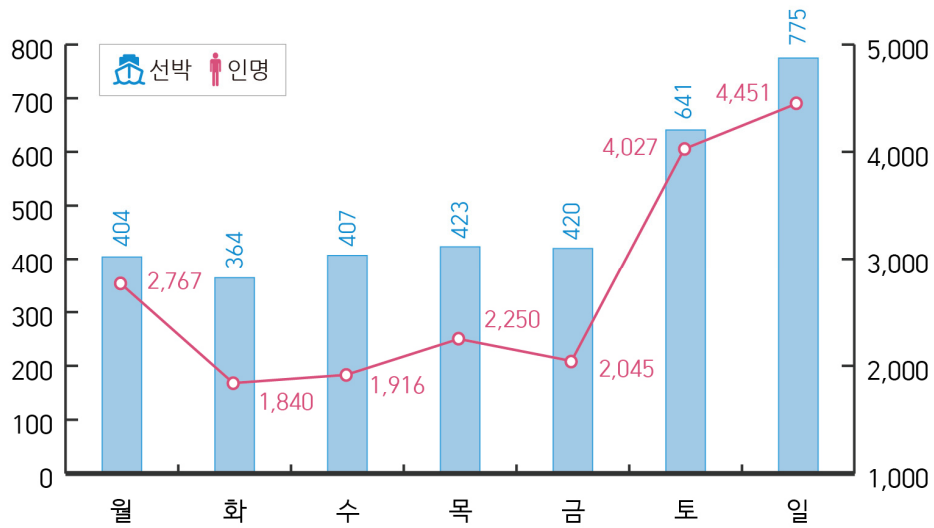
11

요일별 현황

(단위 : 척/명)

구분	계		월		화		수		목		금		토		일, 공휴일	
	선박	인명	선박	인명	선박	인명	선박	인명	선박	인명	선박	인명	선박	인명	선박	인명
발생	3,434	19,596	404	2,767	364	1,840	407	1,916	423	2,250	420	2,045	641	4,027	775	4,451
비율 (%)	100	100	11.8	14.1	10.6	9.4	11.9	9.8	12.3	11.5	12.2	10.4	18.7	20.6	22.6	22.7

(단위 : 척)



〈요일별 사고발생 현황〉



MEMO

11-1. 평일-공휴일 사고발생 비교

(단위 : 척/명)

구 분	계		평 일 (246일)		주말 및 공휴일 (119일)	
	선박	인명	선박	인명	선박	인명
발 생	3,434	19,596	2,018	10,818	1,416	8,478
1일 당 사고발생	9.4	53.7	8.2	44	11.9	71.2

11-2. 요일별-유형별

(단위 : 척)

유 형 \ 요 일	계	월	화	수	목	금	토	일 (공휴일)
계	3,434	404	364	407	423	420	641	775
충 돌	372	42	34	62	58	42	66	68
접 촉	92	12	14	2	8	17	22	17
좌 초	182	29	18	24	20	22	27	42
전 복	63	7	8	7	7	5	16	13
화 재	132	20	12	21	18	16	21	24
침 몰	37	4	8	4	5	5	4	7
침 수	262	25	33	44	34	37	39	50
방향상실	33	3	3	9	4	3	2	9
인명사상	142	25	16	19	18	14	17	33
해양오염	74	13	8	6	10	15	9	13
기관손상	923	104	108	93	122	128	163	205
추진기손상	290	24	23	24	22	26	65	106
키 손 상	129	20	10	18	21	18	21	21
부유물감김	403	52	43	44	45	46	88	85
운항저해	272	22	24	28	22	23	78	75
기 타	28	2	2	2	9	3	3	7

11-3. 요일별-선종별

(단위 : 척)

요 일 선 종	계	월	화	수	목	금	토	일 (공휴일)
계	3,434	404	364	407	423	420	641	775
어 선	1,928	263	242	258	256	251	316	342
낚시어선	245	18	19	26	23	30	57	72
레저선박	733	51	52	51	61	75	175	268
화 물 선	135	14	12	14	29	21	25	20
예 부 선	147	22	13	24	30	15	17	26
여 객 선	34	7	2	6	2	5	7	5
유 조 선	70	11	7	11	8	10	11	12
유 도 선	23	1	0	2	1	2	8	9
기 타	119	17	17	15	13	11	25	21

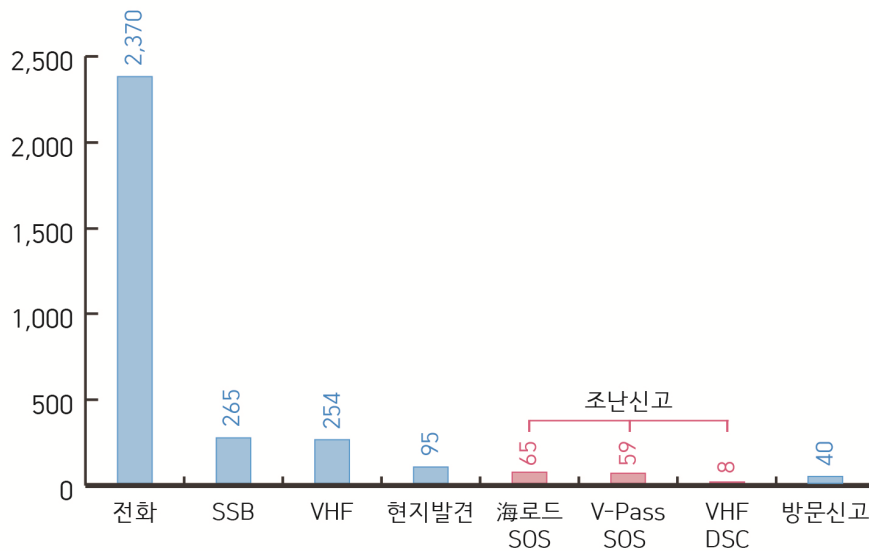


12 신고수단별 현황

(단위 : 건)

구 분	계	전화	SSB	VHF	구조세력 현지발견	조난신호			방문신고
						V-Pass SOS	VHF DSC	海로드 SOS	
발 생	3,156	2,370	265	254	95	59	8	65	40
비 율 (%)	100	75	8.5	8	3	1.9	0.3	2.1	1.3

(단위 : 건)



〈신고수단별 사고발생 현황〉



MEMO

12-1. 신고수단별-접수경로별

(단위 : 건)

신고수단 접수경로	계	전화	SSB	VHF	구조세력 현지발견	조난신호			방문신고
						V-Pass SOS	VHF DSC	海로드 SOS	
계	3,156	2,370	265	254	95	59	8	65	40
상 황 실	119통합	784	784	0	0	0	0	0	0
	112통합	91	91	0	0	0	0	0	0
	해양경찰	569	444	0	2	52	7	65	0
파출장소	952	851	0	0	54	7	0	0	40
어업정보통신국	388	155	215	18	0	0	0	0	0
VTS	246	25	1	204	15	0	1	0	0
해양경찰 함정	111	10	50	27	24	0	0	0	0
기 타	15	10	0	3	2	0	0	0	0



MEMO

.....

.....

.....

.....

.....

.....

.....

.....

.....

.....

12-2. 신고수단별-선종별

(단위 : 건)

선 종	신고수단	계	전화	SSB	VHF	구조세력 현지발견	조난신호			방문신고
							V-Pass SOS	VHF DSC	海로드 SOS	
	계	3,156	2,370	265	254	95	59	8	65	40
	어 선	1,771	1,305	258	83	45	51	3	3	23
	낚시어선	236	202	6	12	4	8	2	0	2
	레저선박	708	612	0	5	25	0	0	61	5
	화 물 선	98	43	0	48	6	0	1	0	0
	예 부 선	122	60	0	55	2	0	0	0	5
	여 객 선	31	20	0	10	1	0	0	0	0
	유 조 선	61	38	0	20	2	0	1	0	0
	유 도 선	22	19	0	2	0	0	0	0	1
	기 타	107	71	1	19	10	0	1	1	4

12-3. 신고수단별-해역별

(단위 : 건)

해 역	신고수단	계	전화	SSB	VHF	구조세력 현지발견	조난신호			방문신고
							V-Pass SOS	VHF DSC	海로드 SOS	
	계	3,156	2,370	265	254	95	59	8	65	40
	항 계 내	897	704	5	83	51	10	1	21	22
	협 수 로	88	68	1	8	4	1	0	3	3
	영 해	1,832	1,436	112	144	35	48	4	41	12
	영해-EEZ	284	141	117	16	5	0	2	0	3
	EEZ 외측해역	55	21	30	3	0	0	1	0	0

제2절 인명피해 발생 현황

1 인명피해 현황 (부상자 포함)

1-1. 사고유형별

(단위 : 명)

인명피해 \ 유형	계	충돌	전복	화재	침몰	좌초	접촉	인명사상	기타
사망	56	8	11	0	2	2	2	31	0
실종	33	5	9	0	2	0	0	17	0
부상	294	81	10	22	2	10	59	79	31

1-2. 선종별

(단위 : 명)

인명피해 \ 선종	계	어선	뉴스터선	레저선박	화물선	예부선	여객선	유조선	유도선	기타
사망	56	52	0	0	0	1	0	2	0	1
실종	33	31	0	0	1	0	0	0	0	1
부상	294	176	41	8	2	6	50	8	1	2

1-3. 원인별

(단위 : 명)

인명피해 \ 원인	계	운항부주의	화기취급부주의	관리소홀	기상악화	기타 (원인미상 등)
사망	56	17	0	0	7	32
실종	33	9	0	2	9	13
부상	294	162	14	10	3	105



MEMO

1-4. 해역별

(단위 : 명)

인명피해 \ 해역	계	항계 내	협수로	영해	영해-EEZ선	EEZ외측
사망	56	6	0	38	9	3
실종	33	1	0	24	5	3
부상	294	114	4	149	18	9

1-5. 기상별

(단위 : 명)

인명피해 \ 기상	계	기상양호	기상불량					
			태풍경보	태풍주의보	풍랑경보	풍랑주의보	황천	저시정
사망	56	47	0	0	0	7	1	1
실종	33	23	0	0	0	9	1	0
부상	294	278	0	0	0	5	2	9

1-6. 월별

(단위 : 명)

인명피해 \ 월	계	1월	2월	3월	4월	5월	6월	7월	8월	9월	10월	11월	12월
사망	56	3	9	9	5	1	3	1	3	5	7	5	5
실종	33	2	6	4	3	1	0	3	1	3	1	5	4
부상	294	11	9	18	18	26	11	79	7	40	50	19	6

1-7. 시간대별

(단위 : 명)

인명피해 \ 시간대	계	주간				야간			
		06~09시	09~12시	12~15시	15~18시	18~21시	21~24시	00~03시	03~06시
사망	56	10	12	2	12	7	7	5	1
실종	33	3	4	4	8	1	6	5	2
부상	294	43	107	45	23	22	17	13	24

1-8. 톤수별

(단위 : 명)

인명피해 \ 톤 수	계	5톤 미만	5톤 이상 20톤 미만	20톤 이상 100톤 미만	100톤 이상 500톤 미만	500톤 이상
사 망	56	20	18	12	4	2
실 종	33	4	17	10	0	2
부 상	294	60	104	39	68	23

1-9. 관서별


(단위 : 명)

인명피해 \ 관 서	계	중부지방청				서해지방청					남해지방청				동해지방청			제주지방청	
		인천	평택	태안	보령	군산	부안	목포	완도	여수	통영	창원	부산	울산	포항	동해	속초	제주	서귀
사 망	56	2	0	0	0	3	2	7	8	5	5	2	0	1	7	2	0	3	5
실 종	33	2	0	1	0	3	0	7	7	1	4	0	0	1	2	0	0	0	5
부 상	294	2	4	7	22	30	6	88	14	17	4	17	25	8	2	0	7	10	20

1-10. 요일별

(단위 : 명)

인명피해 \ 요 일	계	월	화	수	목	금	토	일 (공휴일)
사 망	56	6	3	4	0	0	0	43
실 종	33	5	3	4	0	0	21	0
부 상	294	2	0	6	0	2	268	16



MEMO

.....

.....

.....

2 사망·실종자 상세 현황

2-1. 사고유형별

(단위 : 명)

선 종	유 형	인 명 사 상																	
		계		총 돌		좌 초		전 복		침 물		롤러 감감*		해상 추락		어구/로프 타격		기 타	
		사망	실종	사망	실종	사망	실종	사망	실종	사망	실종	사망	실종	사망	실종	사망	실종	사망	실종
계		56	33	10	5	2	0	11	9	2	2	7	0	13	16	8	1	3	0
어 선		52	31	9	5	2	0	11	9	2	2	7	0	12	14	7	1	2	0
예 부 선		1	0	0	0	0	0	0	0	0	0	0	0	0	0	1	0	0	0
화 물 선		0	1	0	0	0	0	0	0	0	0	0	0	0	1	0	0	0	0
유 조 선		2	0	0	0	0	0	0	0	0	0	0	0	1	0	0	0	1	0
기 타		1	1	1	0	0	0	0	0	0	0	0	0	0	1	0	0	0	0

* 어구를 투양망하기 위한 롤러 형태의 장치에 사람의 신체가 끼인 사고

2-2. 해역별

(단위 : 명)

선 종	해 역	계		항계 내		협 수 로		영 해		영해-EEZ		EEZ외측해역	
		사망	실종	사망	실종	사망	실종	사망	실종	사망	실종	사망	실종
계		56	33	6	1	0	0	38	24	9	5	3	3
어 선		52	31	4	1	0	0	37	23	9	5	2	2
예 부 선		1	0	0	0	0	0	1	0	0	0	0	0
화 물 선		0	1	0	0	0	0	0	1	0	0	0	0
유 조 선		2	0	1	0	0	0	0	0	0	0	1	0
기 타		1	1	1	0	0	0	0	0	0	0	0	1



.....

.....

.....

2-3. 기상별


(단위 : 명)

선 종	기 상	계		기상양호		기 상 불 량											
						태풍경보		태풍주의보		풍랑경보		풍랑주의보		황 천		저시정	
		사망	실종	사망	실종	사망	실종	사망	실종	사망	실종	사망	실종	사망	실종	사망	실종
	계	56	33	47	23	0	0	0	0	0	0	7	9	1	1	1	0
	어 선	52	31	43	21	0	0	0	0	0	0	7	9	1	1	1	0
	예 부 선	1	0	1	0	0	0	0	0	0	0	0	0	0	0	0	0
	화 물 선	0	1	0	1	0	0	0	0	0	0	0	0	0	0	0	0
	유 조 선	2	0	2	0	0	0	0	0	0	0	0	0	0	0	0	0
	기 타	1	1	1	1	0	0	0	0	0	0	0	0	0	0	0	0

2-4. 월 별

(단위 : 명)

선 종	월	계		1월		2월		3월		4월		5월		6월		7월		8월		9월		10월		11월		12월	
		사망	실종	사망	실종	사망	실종	사망	실종	사망	실종	사망	실종	사망	실종	사망	실종	사망	실종	사망	실종	사망	실종	사망	실종	사망	실종
	계	56	33	3	2	9	6	9	4	5	3	1	1	3	0	1	3	3	1	5	3	7	1	5	5	5	4
	어 선	52	31	3	2	8	6	9	4	5	3	1	1	1	0	0	2	3	0	5	3	7	1	5	5	5	4
	예 부 선	1	0	0	0	0	0	0	0	0	0	0	0	1	0	0	0	0	0	0	0	0	0	0	0	0	0
	화 물 선	0	1	0	0	0	0	0	0	0	0	0	0	0	0	0	0	1	0	0	0	0	0	0	0	0	0
	유 조 선	2	0	0	0	1	0	0	0	0	0	0	0	1	0	0	0	0	0	0	0	0	0	0	0	0	0
	기 타	0	1	0	0	0	0	0	0	0	0	0	0	0	0	1	1	0	0	0	0	0	0	0	0	0	0



MEMO

2-5. 시간대별

(단위 : 명)

선종	시 간	계		06~09시		09~12시		12~15시		15~18시		18~21시		21~24시		00~03시		03~06시	
		사망	실종	사망	실종	사망	실종	사망	실종	사망	실종	사망	실종	사망	실종	사망	실종	사망	실종
계		56	33	10	3	12	4	2	4	12	8	7	1	3	2	5	5	1	2
어 선		52	31	8	3	12	4	1	3	11	7	7	1	3	2	5	5	1	2
예 부 선		1	0	0	0	0	0	0	0	1	0	0	0	0	0	0	0	0	0
화 물 선		0	1	0	0	0	0	0	0	0	1	0	0	0	0	0	0	0	0
유 조 선		2	0	1	0	0	0	1	0	0	0	0	0	0	0	0	0	0	0
기 타		0	1	1	0	0	0	0	1	0	0	0	0	0	0	0	0	0	0

2-6. 관서별

(단위 : 명)

선 종 관 서		계		중 부 지 방 청								서 해 지 방 청									
				인 천		평 택		태 안		보 령		군 산		부 안		목 포		완 도		여 수	
		사망	실종	사망	실종	사망	실종	사망	실종	사망	실종	사망	실종	사망	실종	사망	실종	사망	실종	사망	실종
계		56	33	2	2	0	0	0	1	0	0	3	3	2	0	7	7	8	7	5	1
어 선		52	31	2	2	0	0	0	1	0	0	3	2	2	0	7	6	8	7	4	0
예 부 선		1	0	0	0	0	0	0	0	0	0	0	0	0	0	0	0	0	0	0	0
화 물 선		0	1	0	0	0	0	0	0	0	0	0	0	0	0	0	1	0	0	0	0
유 조 선		2	0	0	0	0	0	0	0	0	0	0	0	0	0	0	0	0	0	0	0
기 타		0	1	0	0	0	0	0	0	0	0	0	1	0	0	0	0	0	0	1	0

선 종	관 서	남 해 지 방 청								동 해 지 방 청						제 주 지 방 청			
		통 영		창 원		부 산		울 산		포 향		동 해		속 초		제 주		서귀포	
		사망	실종	사망	실종	사망	실종	사망	실종	사망	실종	사망	실종	사망	실종	사망	실종	사망	실종
계		5	4	2	0	0	0	1	1	7	2	2	0	0	0	3	0	5	5
어 선		5	4	2	0	0	0	0	1	7	2	2	0	0	0	3	0	5	4
예 부 선		0	0	0	0	0	0	0	0	0	0	0	0	0	0	0	0	0	0
화 물 선		0	0	0	0	0	0	0	0	0	0	0	0	0	0	0	0	0	0
유 조 선		0	0	0	0	0	0	1	0	0	0	0	0	0	0	0	0	0	1
기 타		0	0	0	0	0	0	0	0	0	0	0	0	0	0	0	0	0	0

2018년
해상조난사고 통계연보





2018년도 주요 사고유형별 선박사고 상세

【제1절】 충돌사고

【제2절】 좌초사고

【제3절】 화재사고

【제4절】 전복사고

【제5절】 침몰사고

【제6절】 침수사고



Ⅲ 2018년도 주요 사고유형별 선박사고 상세

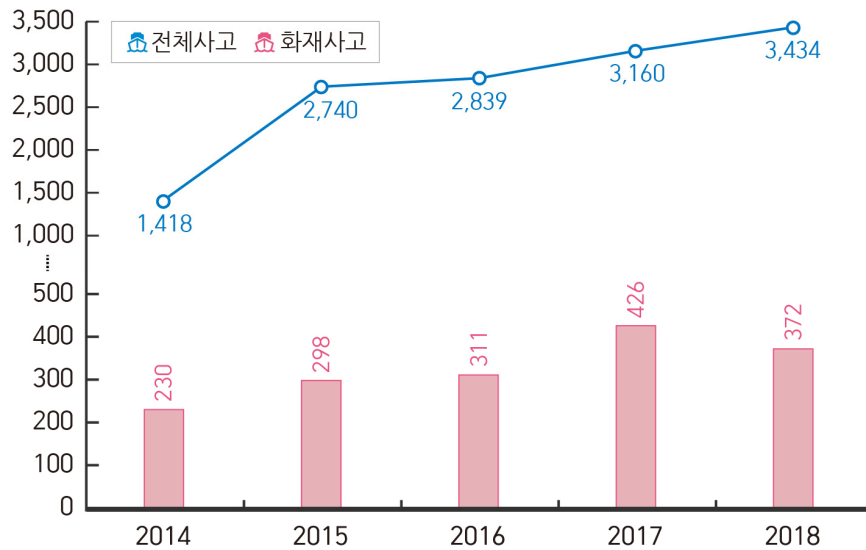
제1절 충돌사고

1 연도별 충돌사고 발생추이

(단위 : 척)

구 분		계	2014년	2015년	2016년	2017년	2018년
발 생	전체사고	13,591	1,418	2,740	2,839	3,160	3,434
	충돌사고	1,637	230	298	311	426	372
	비 율(%)	12	16.2	10.9	11	13.5	10.8

(단위 : 척)



〈연도별 충돌사고 발생추이〉

2 해역별

(단위 : 척)

선 종	해 역	계	항 계 내	협 수 로	영 해	영해-EEZ	EEZ 외측해역
	계	372	86	8	226	46	6
	어 선	226	38	5	144	34	5
	낚시어선	33	10	2	21	0	0
	레저선박	16	2	0	14	0	0
	화 물 선	45	10	0	24	10	1
	예 부 선	21	6	1	14	0	0
	여 객 선	4	3	0	1	0	0
	유 조 선	14	6	0	6	2	0
	유 도 선	1	1	0	0	0	0
	기 타	12	10	0	2	0	0

3 기상별

(단위 : 척)

선 종	기 상	계	기상양호	기 상 불 량				
				태풍경보	풍랑경보	풍랑주의보	황 천	저 시 정
	계	372	332	0	0	8	14	18
	어 선	226	203	0	0	4	9	10
	낚시어선	33	30	0	0	0	1	2
	레저선박	16	15	0	0	0	0	1
	화 물 선	45	35	0	0	2	4	4
	예 부 선	21	20	0	0	1	0	0
	여 객 선	4	3	0	0	0	0	1
	유 조 선	14	13	0	0	1	0	0
	유 도 선	1	1	0	0	0	0	0
	기 타	12	12	0	0	0	0	0

4 월 별

(단위 : 척)

선 종	월	계	1월	2월	3월	4월	5월	6월	7월	8월	9월	10월	11월	12월
계		372	42	12	30	20	30	26	36	16	32	58	34	36
어 선		226	28	7	20	9	15	13	18	10	23	39	27	17
낚시어선		33	1	0	1	0	5	2	7	2	0	7	0	8
레저선박		16	3	0	1	0	2	0	2	0	1	3	2	2
화 물 선		45	6	1	5	6	3	1	5	3	1	5	4	5
예 부 선		21	2	1	1	4	2	4	2	0	1	1	1	2
여 객 선		4	0	0	0	0	1	1	0	0	1	1	0	0
유 조 선		14	2	2	1	0	0	1	0	1	4	1	0	2
유 도 선		1	0	0	1	0	0	0	0	0	0	0	0	0
기 타		12	0	1	0	1	2	4	2	0	1	1	0	0

5 시간대별

(단위 : 척)

선 종	시간대	계	주 간				야 간			
			06~09시	09~12시	12~15시	15~18시	18~21시	21~24시	00~03시	03~06시
계		372	78	60	44	38	22	30	50	50
어 선		226	49	38	24	21	10	18	28	38
낚시어선		33	11	6	4	3	1	1	5	2
레저선박		16	2	6	5	3	0	0	0	0
화 물 선		45	8	5	9	4	2	7	7	3
예 부 선		21	2	1	2	1	5	3	4	3
여 객 선		4	1	2	0	1	0	0	0	0
유 조 선		14	1	2	0	1	2	0	5	3
유 도 선		1	0	0	0	1	0	0	0	0
기 타		12	4	0	0	3	2	1	1	1

6 톤수별

2018년도 주요
사고유형별
선박사고
상세

III

(단위 : 척)

선 종	톤	계	5톤 미만	5톤 이상 20톤 미만	20톤 이상 100톤미만	100톤 이상 500톤미만	500톤 이상
계		372	115	80	87	25	65
어 선		226	82	56	78	8	2
낚시어선		33	11	22	0	0	0
레저선박		16	16	0	0	0	0
화 물 선		45	0	0	1	1	43
예 부 선		21	0	0	6	10	5
여 객 선		4	0	0	0	3	1
유 조 선		14	0	0	0	2	12
유 도 선		1	0	0	0	1	0
기 타		12	6	2	2	0	2

7 관서별

(단위 : 척)

선 종	관 서	계	인천	평택	태안	보령	군산	부안	목포	완도	여수	통영	창원	부산	울산	포항	울진	동해	속초	제주	서귀포
계		372	4	14	12	10	18	8	34	8	40	40	12	32	20	36	10	12	18	18	26
어 선		226	0	1	6	8	10	4	19	8	19	26	5	17	10	27	8	9	17	15	17
낚시어선		33	0	2	0	1	0	2	2	0	10	8	3	1	1	1	0	1	0	0	1
레저선박		16	0	2	2	0	0	2	0	0	1	1	0	2	2	0	1	0	0	0	3
화 물 선		45	3	7	0	0	4	0	4	0	2	1	0	7	0	7	1	2	0	2	5
예 부 선		21	1	2	2	0	2	0	6	0	2	1	1	3	0	1	0	0	0	0	0
여 객 선		4	0	0	0	0	1	0	2	0	0	1	0	0	0	0	0	0	0	0	0
유 조 선		14	0	0	0	0	0	0	0	0	1	2	1	2	7	0	0	0	0	1	0
유 도 선		1	0	0	0	1	0	0	0	0	0	0	0	0	0	0	0	0	0	0	0
기 타		12	0	0	2	0	1	0	1	0	5	0	2	0	0	0	0	0	1	0	0

8

충돌사고 인명피해 현황

(단위 : 명)

선 종	인명피해	사 망	실 종	부 상
계		8	5	81
어 선		7	5	58
낚시어선		0	0	11
레저선박		0	0	8
화 물 선		0	0	0
예 부 선		0	0	0
여 객 선		0	0	1
유 조 선		0	0	1
유 도 선		0	0	1
기 타		1	0	1

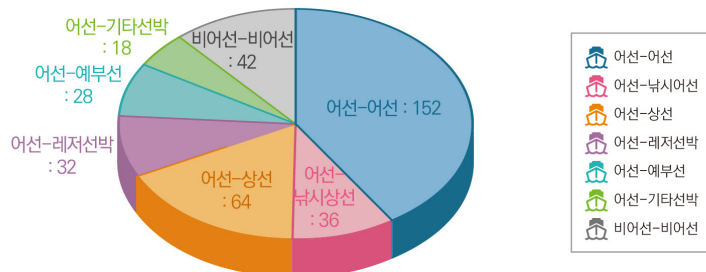
9

충돌 상대선박 종류별

(단위 : 척)

구 분	계	어선-어선	어선-낚시어선	어선-상선	어선-레저선박	어선-예부선	어선-기타선박	비어선-비어선
척	372	152	36	64	32	28	18	42

(단위 : 척)



〈충돌 상대선박 종류별〉

제2절 좌초사고

2018년도 주요
사고유형별
선박사고
상세

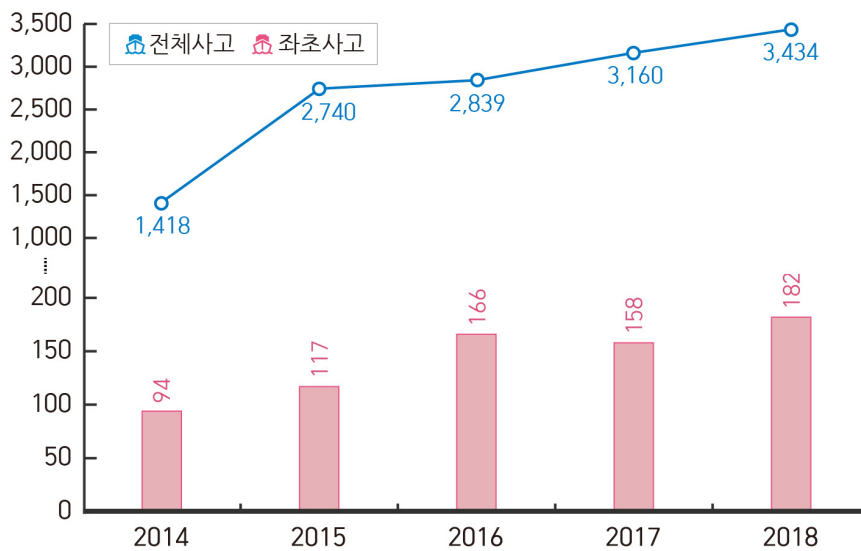
III

1 연도별 좌초사고 발생추이

(단위 : 척)

구 분		계	2014년	2015년	2016년	2017년	2018년
발 생	전체사고	13,591	1,418	2,740	2,839	3,160	3,434
	좌초사고	717	94	117	166	158	182
	비 율(%)	5.3	6.6	4.3	5.9	5	5.3

(단위 : 척)



〈연도별 좌초사고 발생추이〉



MEMO

2

해역별

(단위 : 척)

선 종 \ 해 역	계	항 계 내	협 수 로	영 해
계	182	56	15	111
어 선	90	28	5	57
낚시어선	22	3	4	15
레저선박	29	12	3	14
화 물 선	6	2	0	4
예 부 선	18	6	0	12
여 객 선	7	1	2	4
유 조 선	3	2	0	1
유 도 선	2	1	1	0
기 타	5	1	0	4

3

기상별

(단위 : 척)

선 종 \ 기 상	계	기상양호	기 상 불 량					
			태풍경보	태풍주의보	풍랑경보	풍랑주의보	황 천	저 시 정
계	182	163	3	0	0	3	5	8
어 선	90	80	3	0	0	1	3	3
낚시어선	22	21	0	0	0	0	0	1
레저선박	29	27	0	0	0	1	0	1
화 물 선	6	5	0	0	0	0	1	0
예 부 선	18	16	0	0	0	0	1	1
여 객 선	7	6	0	0	0	0	0	1
유 조 선	3	3	0	0	0	0	0	0
유 도 선	2	2	0	0	0	0	0	0
기 타	5	3	0	0	0	1	0	1

4 월 별

2018년도 주요
사고유형별
선박사고
상세

III

(단위 : 척)

선 종	월	계	1월	2월	3월	4월	5월	6월	7월	8월	9월	10월	11월	12월
계		182	3	9	12	13	14	12	19	24	21	28	11	16
어 선		90	3	2	6	6	7	6	9	9	14	12	7	9
낙시어선		22	0	0	2	2	2	2	3	3	3	4	1	0
레저선박		29	0	1	1	0	3	2	4	3	2	8	2	3
화 물 선		6	0	1	1	2	0	0	0	1	0	0	0	1
예 부 선		18	0	3	1	2	0	1	1	7	1	1	0	1
여 객 선		7	0	0	1	1	2	0	1	0	0	1	0	1
유 조 선		3	0	1	0	0	0	0	0	1	0	1	0	0
유 도 선		2	0	1	0	0	0	0	0	0	1	0	0	0
기 타		5	0	0	0	0	0	1	1	0	0	1	1	1

5 시간대별

(단위 : 척)

선 종	시간대	계	주 간				야 간			
			06~09시	09~12시	12~15시	15~18시	18~21시	21~24시	00~03시	03~06시
계		182	36	34	25	31	13	13	10	20
어 선		90	17	18	7	8	8	9	7	16
낙시어선		22	8	4	4	4	0	0	1	1
레저선박		29	1	7	6	9	5	0	0	1
화 물 선		6	1	0	0	1	0	2	2	0
예 부 선		18	4	3	2	7	0	2	0	0
여 객 선		7	3	1	2	1	0	0	0	0
유 조 선		3	0	0	1	1	0	0	0	1
유 도 선		2	1	0	1	0	0	0	0	0
기 타		5	1	1	2	0	0	0	0	1

6

톤수별

(단위 : 척)

선 종	톤	계	5톤 미만	5톤 이상 20톤 미만	20톤 이상 100톤미만	100톤 이상 500톤미만	500톤 이상
계		182	73	56	20	21	12
어 선		90	41	33	13	3	0
낙시어선		22	7	15	0	0	0
레저선박		29	24	5	0	0	0
화 물 선		6	0	0	0	1	5
예 부 선		18	0	0	6	9	3
여 객 선		7	0	0	0	5	2
유 조 선		3	0	0	0	2	1
유 도 선		2	0	1	0	0	1
기 타		5	1	2	1	1	0

7

관서별

(단위 : 척)

선 종	관 서	계	인천	평택	태안	보령	군산	부안	목포	완도	여수	통영	창원	부산	울산	포항	울진	동해	속초	제주	서귀포
계		182	28	7	5	12	11	1	17	5	16	25	10	8	8	7	3	3	2	9	5
어 선		90	1	2	2	3	8	1	9	4	8	17	9	2	3	6	1	2	2	7	3
낙시어선		22	4	0	1	6	0	0	0	1	4	5	0	0	0	0	0	1	0	0	0
레저선박		29	8	4	1	1	0	0	2	0	2	2	0	4	1	1	2	0	0	0	1
화 물 선		6	1	0	1	0	0	0	1	0	1	0	0	2	0	0	0	0	0	0	0
예 부 선		18	8	1	0	1	2	0	1	0	0	0	1	0	3	0	0	0	0	1	0
여 객 선		7	2	0	0	0	0	0	4	0	0	0	0	0	0	0	0	0	0	0	1
유 조 선		3	0	0	0	0	0	0	0	0	1	1	0	0	1	0	0	0	0	0	0
유 도 선		2	2	0	0	0	0	0	0	0	0	0	0	0	0	0	0	0	0	0	0
기 타		5	2	0	0	1	1	0	0	0	0	0	0	0	0	0	0	0	0	1	0

8 좌초사고 인명피해 현황

2018년도 주요
사고유형별
선박사고
상세

III

(단위 : 명)

선 종	인명피해	사 망	실 종	부 상
계		2	0	10
어 선		2	0	2
낚시어선		0	0	8
레저선박		0	0	0
화 물 선		0	0	0
예 부 선		0	0	0
여 객 선		0	0	0
유 조 선		0	0	0
유 도 선		0	0	0
기 타		0	0	0



MEMO

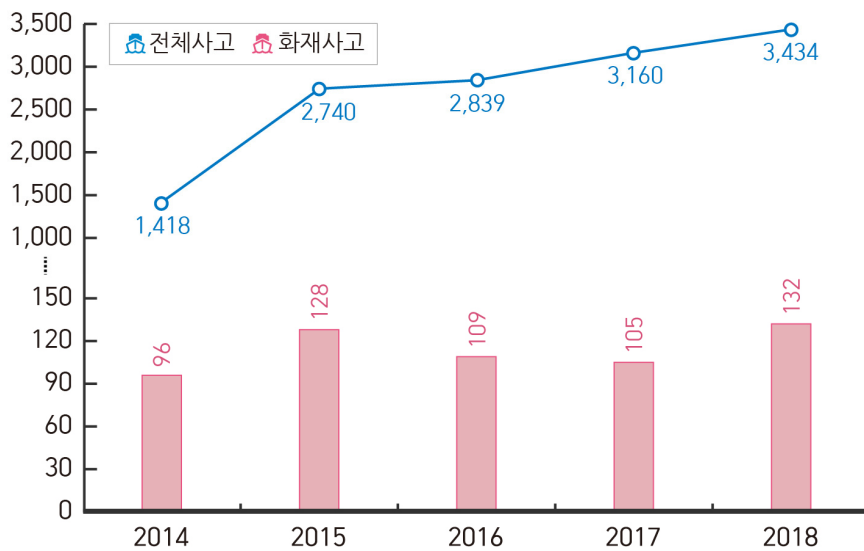
제3절 화재사고

1 연도별 화재사고 발생추이

(단위 : 척)

구 분		계	2014년	2015년	2016년	2017년	2018년
발 생	전체사고	13,591	1,418	2,740	2,839	3,160	3,434
	화재사고	570	96	128	109	105	132
	비 율(%)	4.2	6.8	4.7	3.8	3.3	3.8

(단위 : 척)



〈연도별 화재사고 발생추이〉



MEMO

2 해역별

(단위 : 척)

선 종 \ 해 역	계	계 류 중	항 계 내	협 수 로	영 해	영해-EEZ	EEZ 외측해역
계	132	58	21	1	37	14	1
어 선	91	44	7	0	28	11	1
낚시어선	5	0	2	0	3	0	0
레저선박	2	0	0	0	2	0	0
화 물 선	13	6	4	1	0	2	0
예 부 선	4	1	3	0	0	0	0
여 객 선	0	0	0	0	0	0	0
유 조 선	8	2	5	0	0	1	0
유 도 선	0	0	0	0	0	0	0
기 타	9	5	0	0	4	0	0

3 기상별

(단위 : 척)

선 종 \ 기 상	계	기상양호	기 상 불 량		
			풍랑주의보	황 천	저시정
계	132	123	3	3	3
어 선	91	85	2	2	0
낚시어선	5	5	0	0	0
레저선박	2	2	0	0	0
화 물 선	13	12	1	0	0
예 부 선	4	4	0	0	0
여 객 선	0	0	0	0	0
유 조 선	8	7	0	1	0
유 도 선	0	0	0	0	0
기 타	9	8	0	0	0

4 월 별

(단위 : 척)

선 종	월	계	1월	2월	3월	4월	5월	6월	7월	8월	9월	10월	11월	12월
계		132	13	6	9	15	16	9	14	16	10	8	6	10
어 선		91	9	3	7	10	11	5	10	12	6	6	4	8
낚시어선		5	0	0	0	0	0	2	0	1	1	0	0	1
레저선박		2	0	0	0	0	0	0	0	1	0	0	1	0
화 물 선		13	0	0	1	3	3	1	1	1	2	0	0	1
예 부 선		4	0	0	0	1	0	0	0	0	1	2	0	0
여 객 선		0	0	0	0	0	0	0	0	0	0	0	0	0
유 조 선		8	3	1	0	1	1	0	1	0	0	0	1	0
유 도 선		0	0	0	0	0	0	0	0	0	0	0	0	0
기 타		9	1	2	1	0	1	1	2	1	0	0	0	0

5 시간대별

(단위 : 척)

선 종	시 간 대	계	주 간				야 간			
			06~09시	09~12시	12~15시	15~18시	18~21시	21~24시	00~03시	03~06시
계		132	21	19	19	23	12	9	13	16
어 선		91	14	10	8	18	10	9	8	14
낚시어선		5	1	0	2	0	0	0	1	1
레저선박		2	0	1	1	0	0	0	0	0
화 물 선		13	3	4	3	2	0	0	1	0
예 부 선		4	1	1	0	0	1	0	1	0
여 객 선		0	0	0	0	0	0	0	0	0
유 조 선		8	1	2	1	1	1	0	1	1
유 도 선		0	0	0	0	0	0	0	0	0
기 타		9	1	1	4	2	0	0	1	0

6 톤수별

(단위 : 척)

선 종	톤	계	5톤 미만	5톤 이상 20톤 미만	20톤 이상 100톤미만	100톤 이상 500톤미만	500톤 이상
계		132	34	29	32	12	25
어 선		91	30	19	31	8	3
낚시어선		5	0	5	0	0	0
레저선박		2	2	0	0	0	0
화 물 선		13	0	0	0	0	13
예 부 선		4	0	0	1	1	2
여 객 선		0	0	0	0	0	0
유 조 선		8	0	0	0	2	6
유 도 선		0	0	0	0	0	0
기 타		9	2	5	0	1	1

7 관서별

(단위 : 척)

선 종	관 서	계	인천	평택	태안	보령	군산	부안	목포	완도	여수	통영	창원	부산	울산	포항	동해	속초	제주	서귀포
계		132	7	3	3	4	5	0	14	3	15	14	4	16	4	8	3	4	11	7
어 선		91	1	0	3	4	2	0	8	3	11	11	1	7	3	8	3	4	9	7
낚시어선		5	0	0	0	0	0	0	0	0	2	1	0	0	0	0	0	0	2	0
레저선박		2	0	1	0	0	0	0	0	0	0	1	0	0	0	0	0	0	0	0
화 물 선		13	1	0	0	0	3	0	4	0	1	0	0	2	1	0	0	0	0	0
예 부 선		4	2	0	0	0	0	0	0	0	0	0	1	1	0	0	0	0	0	0
여 객 선		0	0	0	0	0	0	0	0	0	0	0	0	0	0	0	0	0	0	0
유 조 선		8	1	1	0	0	0	0	0	0	1	1	0	4	0	0	0	0	0	0
유 도 선		0	0	0	0	0	0	0	0	0	0	0	0	0	0	0	0	0	0	0
기 타		9	2	1	0	0	0	0	2	0	0	0	2	2	0	0	0	0	0	0

8

화재사고 인명피해 현황

(단위 : 명)

선 종	인명피해	사 망	실 종	부 상
계		0	0	22
어 선		0	0	22
낚시어선		0	0	0
레저선박		0	0	0
화 물 선		0	0	0
예 부 선		0	0	0
여 객 선		0	0	0
유 조 선		0	0	0
유 도 선		0	0	0
기 타		0	0	0



MEMO

.....

.....

.....

.....

.....

.....

.....

.....

.....

.....

제4절 전복사고

2018년도 주요
사고유형별
선박사고
상세

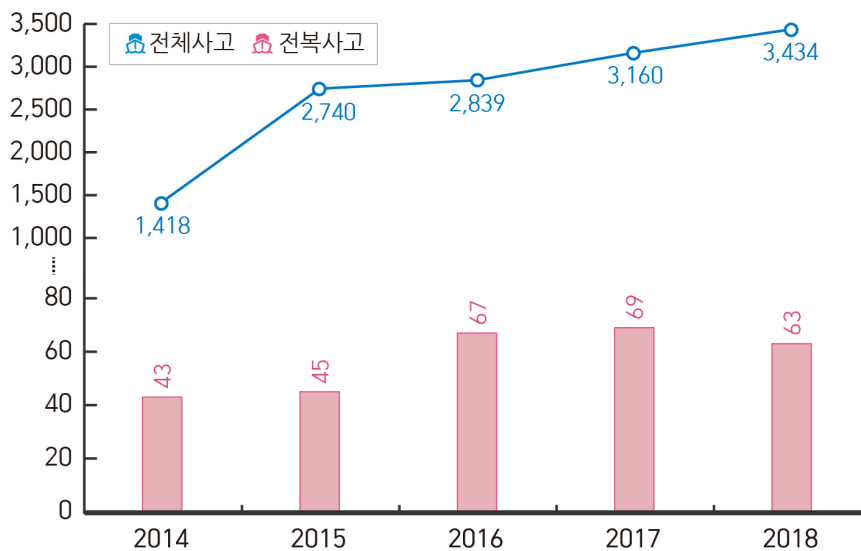
III

1 연도별 전복사고 발생추이

(단위 : 척)

구 분		계	2014년	2015년	2016년	2017년	2018년
발 생	전체사고	13,591	1,418	2,740	2,839	3,160	3,434
	전복사고	287	43	45	67	69	63
	비 율(%)	2.1	3	1.6	2.7	2.2	1.8

(단위 : 척)



〈연도별 전복사고 발생추이〉



MEMO

2

해역별

(단위 : 척)

선 종 \ 해 역	계	계 류 중	항 계 내	협 수 로	영 해	영해-EEZ	EEZ 30해리 이내
계	63	3	32	2	24	1	1
어 선	34	1	13	1	17	1	1
낚시어선	0	0	0	0	0	0	0
레저선박	23	2	15	0	6	0	0
화 물 선	0	0	0	0	0	0	0
예 부 선	0	0	0	0	0	0	0
여 객 선	0	0	0	0	0	0	0
유 조 선	0	0	0	0	0	0	0
유 도 선	0	0	0	0	0	0	0
기 타	6	0	4	1	1	0	0

3

기상별

(단위 : 척)

선 종 \ 기 상	계	기상양호	기 상 불 량			
			태풍경보	풍랑경보	풍랑주의보	황 천
계	63	47	9	1	4	2
어 선	34	26	2	1	4	1
낚시어선	0	0	0	0	0	0
레저선박	23	18	5	0	0	0
화 물 선	0	0	0	0	0	0
예 부 선	0	0	0	0	0	0
여 객 선	0	0	0	0	0	0
유 조 선	0	0	0	0	0	0
유 도 선	0	0	0	0	0	0
기 타	6	3	2	0	0	1

4 월 별

2018년도 주요
사고유형별
선박사고
상세

III

(단위 : 척)

선 종	월	계	1월	2월	3월	4월	5월	6월	7월	8월	9월	10월	11월	12월
계		63	4	4	7	4	1	4	5	9	6	9	7	3
어 선		34	2	3	5	2	1	1	1	2	5	6	4	2
낚시어선		0	0	0	0	0	0	0	0	0	0	0	0	0
레저선박		23	2	1	2	1	0	3	5	4	1	2	2	1
화 물 선		0	0	0	0	0	0	0	0	0	0	0	0	0
예 부 선		0	0	0	0	0	0	0	0	0	0	0	0	0
여 객 선		0	0	0	0	0	0	0	0	0	0	0	0	0
유 조 선		0	0	0	0	0	0	0	0	0	0	0	0	0
유 도 선		0	0	0	0	0	0	0	0	0	0	0	0	0
기 타		6	0	0	0	1	0	0	0	3	0	1	1	0

5 시간대별

(단위 : 척)

선 종	시간대	계	주 간				야 간			
			06~09시	09~12시	12~15시	15~18시	18~21시	21~24시	00~03시	03~06시
계		63	12	16	13	7	6	2	5	2
어 선		34	9	10	4	3	2	2	2	2
낚시어선		0	0	0	0	0	0	0	0	0
레저선박		23	2	6	7	3	2	0	3	0
화 물 선		0	0	0	0	0	0	0	0	0
예 부 선		0	0	0	0	0	0	0	0	0
여 객 선		0	0	0	0	0	0	0	0	0
유 조 선		0	0	0	0	0	0	0	0	0
유 도 선		0	0	0	0	0	0	0	0	0
기 타		6	1	0	2	1	2	0	0	0

6

톤수별

(단위 : 척)

선 종	톤	계	5톤 미만	5톤 이상 20톤 미만	20톤 이상 100톤미만
계		63	56	4	3
어 선		34	27	4	3
낚시어선		0	0	0	0
레저선박		23	23	0	0
화 물 선		0	0	0	0
예 부 선		0	0	0	0
여 객 선		0	0	0	0
유 조 선		0	0	0	0
유 도 선		0	0	0	0
기 타		6	6	0	0

7

관서별

(단위 : 척)

선 종	관 서	계	인천	평택	태안	보령	군산	부안	목포	완도	여수	통영	창원	부산	울산	포항	울진	동해	속초	제주	서귀포
계		63	3	8	0	2	3	0	4	6	2	2	2	3	4	3	1	2	0	5	13
어 선		34	2	3	0	1	2	0	4	6	1	2	2	0	3	1	1	2	0	0	4
낚시어선		0	0	0	0	0	0	0	0	0	0	0	0	0	0	0	0	0	0	0	0
레저선박		23	1	4	0	1	1	0	0	0	0	0	0	1	1	2	0	0	0	5	7
화 물 선		0	0	0	0	0	0	0	0	0	0	0	0	0	0	0	0	0	0	0	0
예 부 선		0	0	0	0	0	0	0	0	0	0	0	0	0	0	0	0	0	0	0	0
여 객 선		0	0	0	0	0	0	0	0	0	0	0	0	0	0	0	0	0	0	0	0
유 조 선		0	0	0	0	0	0	0	0	0	0	0	0	0	0	0	0	0	0	0	0
유 도 선		0	0	0	0	0	0	0	0	0	0	0	0	0	0	0	0	0	0	0	0
기 타		6	0	1	0	0	0	0	0	0	1	0	0	2	0	0	0	0	0	0	2

8 전복사고 인명피해 현황

2018년도 주요
사고유형별
선박사고
상세

III

(단위 : 명)

선 종	인명피해	사 망	실 종	부 상
계		11	9	10
어 선		11	9	10
낚시어선		0	0	0
레저선박		0	0	0
화 물 선		0	0	0
예 부 선		0	0	0
여 객 선		0	0	0
유 조 선		0	0	0
유 도 선		0	0	0
기 타		0	0	0



MEMO

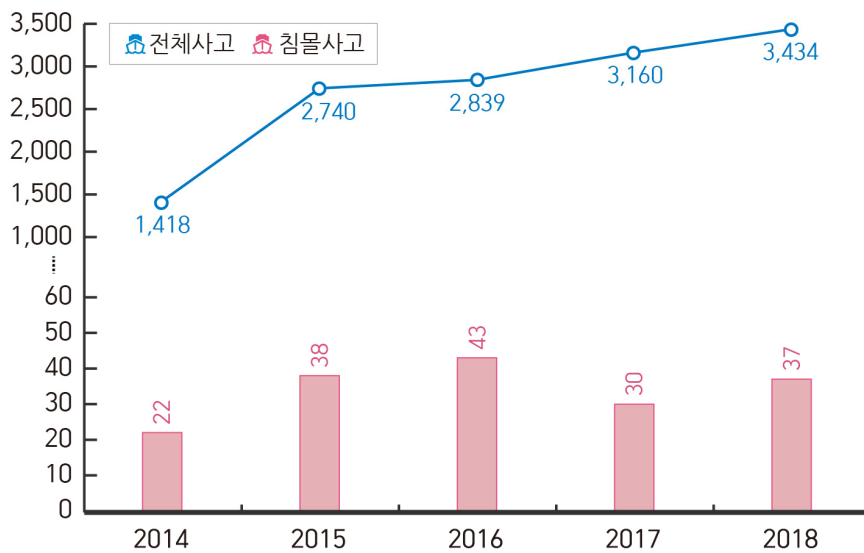
제5절 침몰사고

1 연도별 침몰사고 발생추이

(단위 : 척)

구 분		계	2014년	2015년	2016년	2017년	2018년
발 생	전체사고	13,591	1,418	2,740	2,839	3,160	3,434
	침몰사고	171	22	38	43	30	37
	비 율(%)	1.3	1.6	1.4	1.5	1	1

(단위 : 척)



〈연도별 침몰사고 발생추이〉



MEMO

2 해역별

(단위 : 척)

선 종 \ 해 역	계	계 류 중	항 계 내	영 해	영해-EEZ
계	37	10	11	15	1
어 선	23	4	6	12	1
낚시어선	0	0	0	0	0
레저선박	5	2	2	1	0
화 물 선	0	0	0	1	0
예 부 선	3	1	2	0	0
여 객 선	0	0	0	0	0
유 조 선	0	0	0	0	0
유 도 선	0	0	0	0	0
기 타	5	3	1	1	0

3 기상별

(단위 : 척)

선 종 \ 기 상	계	기상양호	기 상 불 량			
			풍랑경보	풍랑주의보	황 천	저 시 정
계	37	28	1	3	4	1
어 선	23	17	1	2	2	1
낚시어선	0	0	0	0	0	0
레저선박	5	4	0	1	0	0
화 물 선	0	1	0	0	0	0
예 부 선	3	2	0	0	1	0
여 객 선	0	0	0	0	0	0
유 조 선	0	0	0	0	0	0
유 도 선	0	0	0	0	0	0
기 타	5	4	0	0	1	0

4 월 별

(단위 : 척)

선 종	월	계	1월	2월	3월	4월	5월	6월	7월	8월	9월	10월	11월	12월
계		37	2	2	5	6	1	0	1	4	8	4	2	2
어 선		23	1	1	4	4	1	0	0	3	4	2	1	2
낚시어선		0	0	0	0	0	0	0	0	0	0	0	0	0
레저선박		5	0	0	1	0	0	0	0	0	2	1	1	0
화 물 선		0	0	0	0	0	0	0	0	1	0	0	0	0
예 부 선		3	0	1	0	0	0	0	0	0	1	1	0	0
여 객 선		0	0	0	0	0	0	0	0	0	0	0	0	0
유 조 선		0	0	0	0	0	0	0	0	0	0	0	0	0
유 도 선		0	0	0	0	0	0	0	0	0	0	0	0	0
기 타		5	1	0	0	2	0	0	1	0	1	0	0	0

5 시간대별

(단위 : 척)

선 종	시간대	계	주 간				야 간			
			06~09시	09~12시	12~15시	15~18시	18~21시	21~24시	00~03시	03~06시
계		37	8	6	4	8	3	1	4	3
어 선		23	7	4	2	5	1	0	2	2
낚시어선		0	0	0	0	0	0	0	0	0
레저선박		5	0	1	1	0	1	1	1	0
화 물 선		0	0	0	0	1	0	0	0	0
예 부 선		3	0	0	0	2	0	0	0	1
여 객 선		0	0	0	0	0	0	0	0	0
유 조 선		0	0	0	0	0	0	0	0	0
유 도 선		0	0	0	0	0	0	0	0	0
기 타		5	1	1	1	0	1	0	1	0

6 톤수별

2018년도 주요
사고유형별
선박사고
상세

III

(단위 : 척)

선 종	톤	계	5톤 미만	5톤 이상 20톤 미만	20톤 이상 100톤미만	100톤 이상 500톤미만	500톤 이상
계		37	22	7	7	1	0
어 선		23	18	3	2	0	0
낚시어선		0	0	0	0	0	0
레저선박		5	4	1	0	0	0
화 물 선		0	0	0	1	0	0
예 부 선		3	0	1	1	1	0
여 객 선		0	0	0	0	0	0
유 조 선		0	0	0	0	0	0
유 도 선		0	0	0	0	0	0
기 타		5	0	2	3	0	0

7 관서별

(단위 : 척)

선 종	관 서	계	인천	평택	태안	보령	군산	부안	목포	완도	여수	통영	창원	부산	울산	포항	울진	동해	속초	제주	서귀포
계		37	3	3	0	3	2	0	4	2	4	1	2	6	1	0	2	2	0	0	2
어 선		23	1	2	0	3	1	0	4	2	2	1	1	1	1	0	2	1	0	0	1
낚시어선		0	0	0	0	0	0	0	0	0	0	0	0	0	0	0	0	0	0	0	0
레저선박		5	0	0	0	0	1	0	0	0	0	0	0	3	0	0	0	0	0	0	1
화 물 선		0	0	0	0	0	0	0	0	0	1	0	0	0	0	0	0	0	0	0	0
예 부 선		3	0	0	0	0	0	0	0	0	1	0	0	2	0	0	0	0	0	0	0
여 객 선		0	0	0	0	0	0	0	0	0	0	0	0	0	0	0	0	0	0	0	0
유 조 선		0	0	0	0	0	0	0	0	0	0	0	0	0	0	0	0	0	0	0	0
유 도 선		0	0	0	0	0	0	0	0	0	0	0	0	0	0	0	0	0	0	0	0
기 타		5	2	1	0	0	0	0	0	0	0	0	1	0	0	0	0	1	0	0	0

8

몰사고 인명피해 현황

(단위 : 명)

선 종	인명피해	사 망	실 종	부 상
계		2	2	2
어 선		2	2	2
낚시어선		0	0	0
레저선박		0	0	0
화 물 선		0	0	0
예 부 선		0	0	0
여 객 선		0	0	0
유 조 선		0	0	0
유 도 선		0	0	0
기 타		0	0	0



MEMO

.....

.....

.....

.....

.....

.....

.....

.....

.....

.....

제6절 침수사고

2018년도 주요
사고유형별
선박사고
상세

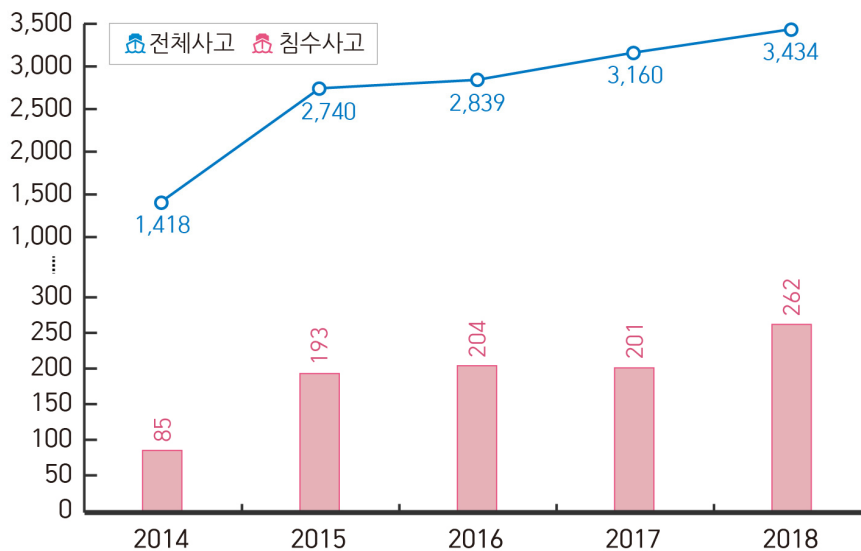
III

1 연도별 침수사고 발생추이

(단위 : 척)

구 분		계	2014년	2015년	2016년	2017년	2018년
발 생	전체사고	13,591	1,418	2,740	2,839	3,160	3,434
	침수사고	945	85	193	204	201	262
	비 율(%)	7	6	7	7.2	6.4	6.4

(단위 : 척)



〈연도별 침수사고 발생추이〉



MEMO

2

해역별

(단위 : 척)

선 종 \ 해 역	계	계 류 중	항 계 내	협 수 로	영 해	영해-EEZ	EEZ외측해역
계	262	106	56	3	92	5	0
어 선	162	66	33	2	57	4	0
낚시어선	11	0	2	0	9	0	0
레저선박	48	29	12	0	7	0	0
화 물 선	0	0	0	0	0	0	0
예 부 선	19	3	6	0	10	0	0
여 객 선	1	0	0	0	0	1	0
유 조 선	1	0	0	0	1	0	0
유 도 선	2	0	1	0	1	0	0
기 타	18	8	2	1	7	0	0

3

기상별

(단위 : 척)

선 종 \ 기 상	계	기상양호	기 상 불 량				
			태풍경보	태풍주의보	풍랑주의보	황 천	저 시 정
계	262	231	11	0	5	11	4
어 선	162	149	3	0	4	4	2
낚시어선	11	9	0	0	0	1	1
레저선박	48	36	8	0	1	2	1
화 물 선	0	0	0	0	0	0	0
예 부 선	19	18	0	0	0	1	0
여 객 선	1	1	0	0	0	0	0
유 조 선	1	1	0	0	0	0	0
유 도 선	2	2	0	0	0	0	0
기 타	18	15	0	0	0	3	0

4 월 별

(단위 : 척)

선 종	월	계	1월	2월	3월	4월	5월	6월	7월	8월	9월	10월	11월	12월
계		262	24	26	22	18	12	17	19	36	23	26	16	23
어 선		162	19	18	13	13	11	8	11	19	13	17	8	12
낙시어선		11	0	1	0	0	0	2	3	2	0	1	1	1
레저선박		48	3	3	4	4	1	4	0	11	5	4	4	5
화 물 선		0	0	0	0	0	0	0	0	0	0	0	0	0
예 부 선		19	1	4	2	0	0	0	2	4	3	0	1	2
여 객 선		1	0	0	1	0	0	0	0	0	0	0	0	0
유 조 선		1	0	0	0	0	0	0	1	0	0	0	0	0
유 도 선		2	1	0	0	0	0	0	1	0	0	0	0	0
기 타		18	0	0	2	1	0	3	1	0	2	4	2	3

5 시간대별

(단위 : 척)

선 종	시간대	계	주 간				야 간			
			06~09시	09~12시	12~15시	15~18시	18~21시	21~24시	00~03시	03~06시
계		262	58	60	44	35	24	12	12	17
어 선		162	30	38	32	20	15	6	9	12
낙시어선		11	2	0	3	2	1	1	0	2
레저선박		48	17	10	8	6	2	1	2	2
화 물 선		0	0	0	0	0	0	0	0	0
예 부 선		19	5	6	0	2	3	1	1	1
여 객 선		1	0	0	0	0	1	0	0	0
유 조 선		1	0	1	0	0	0	0	0	0
유 도 선		2	0	0	1	0	1	0	0	0
기 타		18	4	5	0	5	1	3	0	0

6

톤수별

(단위 : 척)

선 종	톤	계	5톤 미만	5톤 이상 20톤 미만	20톤 이상 100톤미만	100톤 이상 500톤미만	500톤 이상
계		262	153	66	30	9	4
어 선		162	92	49	21	0	0
낙시어선		11	2	9	0	0	0
레저선박		48	45	3	0	0	0
화 물 선		0	0	0	0	0	0
예 부 선		19	3	0	8	7	1
여 객 선		1	0	0	0	0	1
유 조 선		1	0	0	0	0	1
유 도 선		2	1	0	1	0	0
기 타		18	10	5	0	2	1

7

관서별

(단위 : 척)

선 종	관 서	계	인천	평택	태안	보령	군산	부안	목포	완도	여수	통영	창원	부산	울산	포항	울진	동해	속초	제주	서귀포
계		262	12	16	9	18	11	2	44	5	21	16	8	7	4	13	11	9	8	21	27
어 선		162	7	8	5	11	6	2	32	4	15	12	6	1	1	9	8	7	7	9	0
낙시어선		11	0	0	2	2	0	0	0	0	3	2	0	0	0	0	0	0	0	2	0
레저선박		48	0	5	1	2	1	0	5	0	2	2	1	3	1	2	1	0	1	7	0
화 물 선		0	0	0	0	0	0	0	0	0	0	0	0	0	0	0	0	0	0	0	0
예 부 선		19	3	1	0	3	4	0	0	1	0	0	0	1	1	1	2	1	0	1	0
여 객 선		1	0	0	0	0	0	0	0	0	0	0	0	0	0	0	0	1	0	0	0
유 조 선		1	0	0	0	0	0	0	0	0	0	0	0	0	1	0	0	0	0	0	0
유 도 선		2	1	1	0	0	0	0	0	0	0	0	0	0	0	0	0	0	0	0	0
기 타		18	1	1	1	0	0	0	7	0	1	0	1	2	0	1	0	0	0	2	0



2018년도 주요 선종별 선박사고 상세

【제1절】 어선사고

【제2절】 낚시어선사고

【제3절】 레저선박사고

【제4절】 여객선사고



IV 2018년 주요 선종별 선박사고 상세

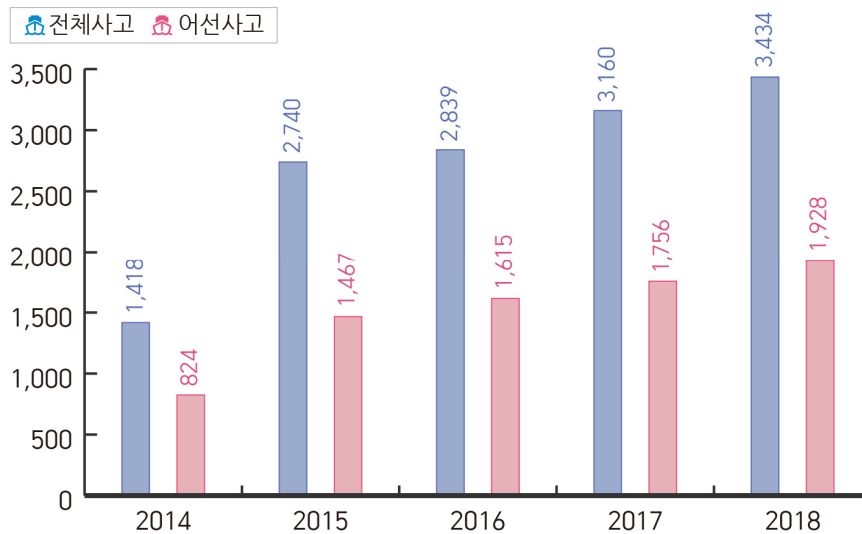
제1절 어선사고

1 연도별 어선사고 발생추이

(단위 : 척)

구 분		계	2014년	2015년	2016년	2017년	2018년
발 생	전체사고	13,591	1,418	2,740	2,839	3,160	3,434
	어선사고	7,590	824	1,467	1,615	1,756	1,928
	비 율(%)	55.8	58.1	53.5	56.9	55.6	56.1

(단위 : 척)



〈연도별 어선사고 발생추이〉

2 원인별

2018년도
주요 선종별
선박사고
상세

IV

(단위 : 척)

유형 \ 원인	계	정비불량	운행 부주의	기상악화	관리소홀	화기취급 부주의	연료고갈	재질불량	적재불량	기타
계	1,928	754	640	51	227	40	31	12	4	169
충돌	226	2	220	4	0	0	0	0	0	0
접촉	38	1	31	6	0	0	0	0	0	0
좌초	90	0	81	6	3	0	0	0	0	0
전복	34	0	9	6	15	0	0	0	0	4
화재	91	14	0	1	22	40	0	3	0	11
침몰	23	0	5	4	7	0	0	0	1	6
침수	162	31	13	7	80	0	0	3	3	25
방향상실	12	1	2	9	0	0	0	0	0	0
인명사상	124	0	8	0	8	0	0	1	0	107
해양오염	25	2	0	1	18	0	0	0	0	4
기관손상	574	545	10	0	14	0	0	3	0	2
추진기 손상	69	58	8	0	3	0	0	0	0	0
키손상	86	73	4	0	7	0	0	1	0	1
부유물 감김	252	2	248	2	0	0	0	0	0	0
운항저해	108	24	1	2	44	0	31	0	0	6
기타	14	1	0	3	6	0	0	1	0	3



3

해역별

(단위 : 척)

유형 \ 해역	계	계류중	항계내	협수로	영해	영해-EEZ	EEZ외측해역
계	1,928	161	285	25	1,134	269	54
충돌	226	0	38	5	144	34	5
접촉	38	12	16	1	9	0	0
좌초	90	0	28	5	57	0	0
전복	34	10	4	1	17	1	1
화재	91	33	18	0	28	11	1
침몰	23	4	6	0	12	1	0
침수	162	66	33	2	57	4	0
방향상실	12	0	2	0	9	1	0
인명사상	124	3	5	0	72	34	10
해양오염	25	11	13	0	1	0	0
기관손상	574	0	58	6	389	91	30
추진기상	69	0	7	1	45	15	1
키손상	86	0	13	1	56	16	0
부유물감김	252	0	20	2	166	58	6
운항저해	108	17	21	1	66	3	0
기타	14	5	3	0	6	0	0



MEMO

.....

.....

.....

4

기상별

2018년도
주요 선종별
선박사고
상세

IV

(단위 : 척)

유형 \ 기상	계	기상양호	기상불량					
			태풍경보	태풍주의보	풍랑경보	풍랑주의보	황천	저시정
계	1,928	1,718	13	15	4	45	67	66
총돌	226	203	0	0	0	4	9	10
접촉	38	32	1	0	0	5	0	0
좌초	90	80	3	0	0	1	3	3
전복	34	26	2	0	1	4	1	0
화재	91	85	0	0	0	2	2	2
침몰	23	17	0	0	1	2	2	1
침수	162	149	3	0	0	4	4	2
방향상실	12	2	0	0	0	0	1	9
인명사상	124	116	0	0	0	2	3	3
해양오염	25	23	1	0	0	0	1	0
기관손상	574	528	1	0	2	7	22	14
추진기상손상	69	64	0	0	0	1	1	3
키손상	86	72	0	0	0	4	6	4
부유물감김	252	227	1	0	0	5	9	10
운항저해	108	83	0	15	0	3	3	4
기타	14	11	1	0	0	1	0	1



5 월 별

(단위 : 척)

유형 \ 월	계	1월	2월	3월	4월	5월	6월	7월	8월	9월	10월	11월	12월
계	1,928	167	106	151	147	137	143	154	149	222	232	162	158
총 돌	226	28	7	20	9	15	13	18	10	23	39	27	17
접 촉	38	4	4	0	6	4	3	0	1	3	4	3	6
좌 초	90	3	2	6	6	7	6	9	9	14	12	7	9
전 복	34	2	3	5	2	1	1	1	2	5	6	4	2
화 재	91	9	3	7	10	11	5	10	12	6	6	4	8
침 물	23	1	1	4	4	1	0	0	3	4	2	1	2
침 수	162	19	18	13	13	11	8	11	19	13	17	8	12
방향상실	12	0	1	5	2	2	0	1	0	0	0	1	0
인명사상	124	10	8	5	4	5	8	9	10	15	20	18	12
해양오염	25	1	2	2	6	1	2	1	2	3	2	1	2
기관손상	574	52	30	40	51	49	50	44	36	79	55	45	43
추진기상	69	2	2	6	4	5	6	7	7	9	10	3	8
키손상	86	8	6	6	10	5	3	11	4	6	9	10	8
부유물 감김	252	19	12	21	9	19	33	18	24	31	23	25	18
운항저해	108	8	7	9	11	1	5	13	3	9	26	5	11
기타	14	1	0	2	0	0	0	1	7	2	1	0	0



MEMO

.....

.....

.....

6 요일별

2018년도
주요 선종별
선박사고
상세

IV

(단위 : 척)

유형 \ 요일	계	월	화	수	목	금	토	일 (공휴일)
계	1,928	263	242	258	256	251	316	342
총 돌	226	30	23	41	37	27	33	35
접 촉	38	8	10	1	1	8	7	3
좌 초	90	9	11	13	13	18	13	13
전 복	34	4	5	6	1	2	9	7
화 재	91	11	7	17	13	11	17	15
침 물	23	4	6	1	3	3	0	6
침 수	162	17	21	31	15	22	20	36
방향상실	12	1	1	4	0	2	0	4
인명사상	124	22	13	16	16	12	14	31
해양오염	25	8	2	1	3	5	4	2
기관손상	574	78	69	63	86	77	96	105
추진기상	69	7	13	8	9	8	10	14
키손상	86	11	9	11	15	13	13	14
부유물 감김	252	40	38	27	30	32	49	36
운항저해	108	12	12	17	11	10	30	16
기타	14	1	2	1	3	0	1	6



(단위 : 척)

유 형	시간대	계	주 간				야 간			
			06~09시	09~12시	12~15시	15~18시	18~21시	21~24시	00~03시	03~06시
계		1,928	347	381	269	288	204	138	106	195
총 돌		226	49	38	24	21	10	18	28	38
접 촉		38	4	3	5	6	4	9	5	2
좌 초		90	17	18	7	8	8	9	7	16
전 복		34	9	10	4	3	2	2	2	2
화 재		91	14	10	8	18	10	9	8	14
침 물		23	7	4	2	5	1	0	2	2
침 수		162	30	38	32	20	15	6	9	12
방향상실		12	2	0	3	2	3	0	0	2
인명사상		124	24	31	15	14	15	11	2	12
해양오염		25	5	6	2	6	4	0	1	1
기관손상		574	93	116	95	102	57	34	24	53
추진기손상		69	13	16	9	10	10	7	1	3
키손상		86	13	18	9	14	18	5	3	6
부유물감김		252	53	42	33	36	35	19	9	25
운항저해		108	11	27	19	22	10	9	4	6
기타		14	3	4	2	1	2	0	1	1



MEMO

.....

.....

.....

8 관서별

2018년도
주요 선종별
선박사고
상세

IV

(단위 : 척)

유형 \ 관서	계	인천	평택	태안	보령	군산	부안	목포	완도	여수	통영	창원	부산	울산	포항	울진	동해	속초	제주	서귀포
계	1,928	68	47	70	57	80	22	219	105	113	193	68	73	67	153	103	127	58	129	176
충돌	226	0	1	6	8	10	4	19	8	19	26	5	17	10	27	8	9	17	15	17
접촉	38	1	2	1	0	2	0	5	4	1	2	1	7	0	0	0	1	6	1	4
좌초	90	1	2	2	3	8	1	9	4	8	17	9	2	3	6	1	2	2	7	3
전복	34	2	3	0	1	2	0	4	6	1	2	2	0	3	1	1	2	0	0	4
화재	91	1	0	3	4	2	0	8	3	11	11	1	7	3	8	6	3	4	9	7
침몰	23	1	2	0	3	1	0	4	2	2	1	1	1	1	0	2	1	0	0	1
침수	162	7	8	5	11	6	2	32	4	15	12	6	1	1	9	8	7	7	9	12
방향상실	12	0	0	0	2	0	0	4	4	0	0	0	0	0	0	1	0	0	1	0
인명사상	124	14	0	1	1	14	3	27	5	2	0	3	0	5	8	5	1	2	10	23
해양오염	25	1	2	1	1	0	1	2	2	0	0	0	10	1	1	1	0	1	1	0
기관손상	574	21	12	19	14	19	5	55	27	27	63	21	16	23	51	31	53	14	38	65
추진기상	69	2	4	0	2	2	3	8	7	4	6	2	3	1	5	5	5	0	4	6
키손상	86	0	2	2	0	2	0	6	5	5	17	2	2	2	14	6	8	0	3	10
부유물감	252	9	5	24	2	9	1	28	8	6	23	5	5	12	19	11	32	3	29	21
운항저해	108	6	4	6	5	1	1	6	13	10	12	10	2	2	4	16	3	2	2	3
기타	14	2	0	0	0	2	1	2	3	2	1	0	0	0	0	1	0	0	0	0



9

어선사고 인명피해 현황

(단위 : 명)

유형 \ 인명피해	사망	실종	부상
계	52	31	176
충돌	7	5	58
접촉	2	0	5
좌초	2	0	2
전복	11	9	10
화재	0	0	22
침몰	2	2	2
침수	0	0	3
인명사상	28	15	72
기타	0	0	2



MEMO

.....

.....

.....

.....

.....

.....

.....

.....

.....

.....

제2절 낚시어선사고

2018년도
주요 선종별
선박사고
상세

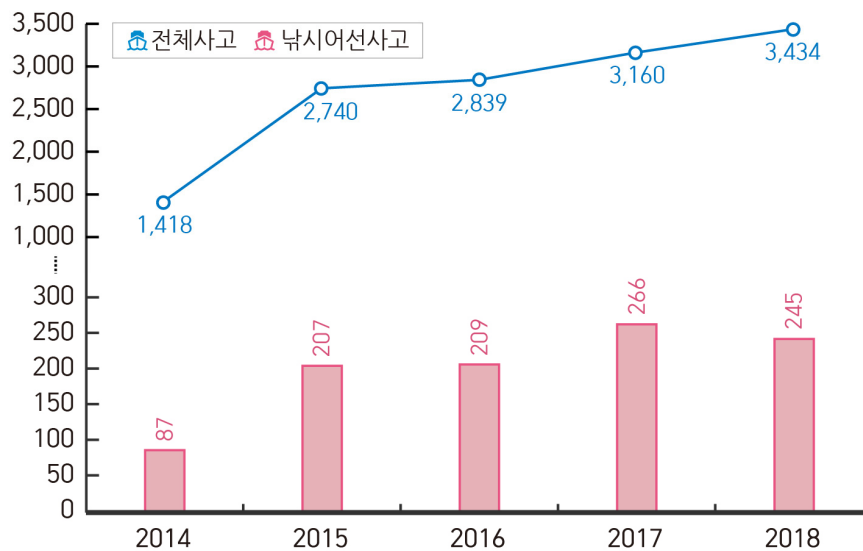
IV

1 연도별 낚시어선사고 발생추이

(단위 : 척)

구 분		계	2014년	2015년	2016년	2017년	2018년
발 생	전체사고	13,591	1,418	2,740	2,839	3,160	3,434
	낚시어선사고	1,014	87	207	209	266	245
	비 율(%)	7.5	6.1	7.6	7.6	8.4	7.1

(단위 : 척)



〈연도별 낚시어선사고 발생추이〉



MEMO

2

원인별

(단위 : 척)

유형 \ 원인	계	정비불량	운항부주의	기상악화	관리소홀	화기취급부주의	연료고갈	기타
계	245	118	107	2	8	2	3	5
충돌	33	0	32	1	0	0	0	0
접촉	2	0	2	0	0	0	0	0
좌초	22	0	21	1	0	0	0	0
전복	0	0	0	0	0	0	0	0
화재	5	2	0	0	1	2	0	0
침몰	0	0	0	0	0	0	0	0
침수	11	6	2	0	0	0	0	3
방향상실	0	0	0	0	0	0	0	0
인명사상	0	0	0	0	0	0	0	0
해양오염	0	0	0	0	0	0	0	0
기관손상	90	86	2	0	1	0	0	1
추진기손상	14	11	3	0	0	0	0	0
키손상	16	12	1	0	2	0	0	1
부유물감김	45	0	44	0	1	0	0	0
운항저해	7	1	0	0	3	0	3	0
기타	0	0	0	0	0	0	0	0



MEMO

.....

.....

.....

3 해역별

2018년도
주요 선종별
선박사고
상세

IV

(단위 : 척)

유형 \ 해역	계	항 계 내	협 수 로	영 해	영해-EEZ
계	245	49	9	181	6
총 돌	33	10	2	21	0
접 촉	2	2	0	0	0
좌 초	22	3	4	15	0
전 복	0	0	0	0	0
화 재	5	2	0	3	0
침 물	0	0	0	0	0
침 수	11	2	0	9	0
방향상실	0	0	0	0	0
인명사상	0	0	0	0	0
해양오염	0	0	0	0	0
기관손상	90	15	2	69	4
추진기손상	14	1	0	13	0
키손상	16	1	1	14	0
부유물감김	45	12	0	31	2
운항저해	7	1	0	6	0
기 타	0	0	0	0	0



.....

.....

.....

4

기상별

(단위 : 척)

유형 \ 기상	계	기상양호	기상불량					
			태풍경보	태풍주의보	풍랑경보	풍랑주의보	황천	저시정
계	245	229	0	0	0	0	3	13
총돌	33	30	0	0	0	0	1	2
접촉	2	1	0	0	0	0	0	1
좌초	22	21	0	0	0	0	0	1
전복	0	0	0	0	0	0	0	0
화재	5	5	0	0	0	0	0	0
침몰	0	0	0	0	0	0	0	0
침수	11	9	0	0	0	0	1	1
방향상실	0	0	0	0	0	0	0	0
인명사상	0	0	0	0	0	0	0	0
해양오염	0	0	0	0	0	0	0	0
기관손상	90	84	0	0	0	0	0	6
추진기손상	14	14	0	0	0	0	0	0
키손상	16	16	0	0	0	0	0	0
부유물감김	45	43	0	0	0	0	0	2
운항저해	7	6	0	0	0	0	1	0
기타	0	0	0	0	0	0	0	0



MEMO

.....

.....

.....

5 월 별

2018년도
주요 선종별
선박사고
상세

IV

(단위 : 척)

유형 \ 월	계	1월	2월	3월	4월	5월	6월	7월	8월	9월	10월	11월	12월
계	245	10	7	14	9	20	24	24	25	28	39	31	13
충돌	33	1	0	1	0	5	2	7	2	0	7	8	0
접촉	2	0	0	0	1	1	0	0	0	0	0	0	0
좌초	22	0	0	2	2	2	2	3	3	3	4	1	0
전복	0	0	0	0	0	0	0	0	0	0	0	0	0
화재	5	0	0	0	0	0	2	0	1	1	0	0	0
침몰	0	0	0	0	0	0	0	0	0	0	0	0	0
침수	11	0	1	0	0	0	2	3	2	0	1	1	1
방향상실	0	0	0	0	0	0	0	0	0	0	0	0	0
인명사상	0	0	0	0	0	0	0	0	0	0	0	0	0
해양오염	0	0	0	0	0	0	0	0	0	0	0	0	0
기관손상	90	5	3	5	2	8	7	7	9	15	14	10	5
추진기상	14	0	1	1	0	0	3	1	2	0	3	2	1
키손상	16	3	1	0	1	1	1	0	1	2	2	3	1
부유물 감김	45	1	1	4	3	3	3	3	5	6	7	5	4
운항저해	7	0	0	1	0	0	2	0	0	1	1	1	1
기타	0	0	0	0	0	0	0	0	0	0	0	0	0



.....

.....

.....

(단위 : 척)

유형 \ 요일	계	월	화	수	목	금	토	일 (공휴일)
계	245	18	19	26	23	30	57	72
충돌	33	2	4	5	4	2	5	11
접촉	2	1	0	0	0	1	0	0
좌초	22	2	2	3	1	0	6	8
전복	0	0	0	0	0	0	0	0
화재	5	0	1	0	1	1	1	1
침몰	0	0	0	0	0	0	0	0
침수	11	1	4	1	0	0	4	1
방향상실	0	0	0	0	0	0	0	0
인명사상	0	0	0	0	0	0	0	0
해양오염	0	0	0	0	0	0	0	0
기관손상	90	4	7	8	10	14	22	25
추진기 손상	14	1	0	2	1	4	1	5
키손상	16	4	1	2	1	3	3	2
부유물 감김	45	3	0	4	4	4	15	15
운항저해	7	0	0	1	1	1	0	4
기타	0	0	0	0	0	0	0	0



MEMO

.....

.....

.....

7

시간대별

2018년도
주요 선종별
선박사고
상세

IV

(단위 : 척)

유 형	시간대	계	주 간				야 간			
			06~09시	09~12시	12~15시	15~18시	18~21시	21~24시	00~03시	03~06시
계		245	62	50	46	31	15	6	11	24
총 돌		33	11	6	4	3	1	1	5	2
접 촉		2	0	1	1	0	0	0	0	0
좌 초		22	8	4	4	4	0	0	1	1
전 복		0	0	0	0	0	0	0	0	0
화 재		5	1	0	2	0	0	0	1	1
침 물		0	0	0	0	0	0	0	0	0
침 수		11	2	0	3	2	1	1	0	2
방향상실		0	0	0	0	0	0	0	0	0
인명사상		0	0	0	0	0	0	0	0	0
해양오염		0	0	0	0	0	0	0	0	0
기관손상		90	21	21	16	12	9	1	2	8
추진기손상		14	1	4	8	0	0	0	0	1
키손상		16	7	4	1	1	0	2	0	11
부유물감김		45	10	8	7	7	4	1	0	8
운항저해		7	1	2	0	2	0	0	2	0
기타		0	0	0	0	0	0	0	0	0



(단위 : 척)

유형 \ 관서	계	인천	평택	태안	보령	군산	부안	목포	완도	여수	통영	창원	부산	울산	포항	울진	동해	속초	제주	서귀포
계	245	25	14	13	20	9	6	16	13	41	42	18	2	1	3	3	2	0	10	7
총 돌	33	0	2	0	1	0	2	2	0	10	8	3	1	1	1	0	1	0	0	1
접 촉	2	1	0	0	0	0	0	0	0	0	0	0	0	0	0	0	0	0	1	0
좌 초	22	4	0	1	6	0	0	0	1	4	5	0	0	0	0	0	1	0	0	0
전 복	0	0	0	0	0	0	0	0	0	0	0	0	0	0	0	0	0	0	0	0
화 재	5	0	0	0	0	0	0	0	0	2	1	0	0	0	0	0	0	0	2	0
침 물	0	0	0	0	0	0	0	0	0	0	0	0	0	0	0	0	0	0	0	0
침 수	11	0	0	2	2	0	0	0	0	3	2	0	0	0	0	0	0	0	2	0
방향상실	0	0	0	0	0	0	0	0	0	0	0	0	0	0	0	0	0	0	0	0
인명사상	0	0	0	0	0	0	0	0	0	0	0	0	0	0	0	0	0	0	0	0
해양오염	0	0	0	0	0	0	0	0	0	0	0	0	0	0	0	0	0	0	0	0
기관손상	90	13	6	6	7	6	3	8	7	9	9	8	1	0	0	1	0	0	3	3
추진기상	14	1	1	1	1	1	0	0	2	2	3	1	0	0	0	1	0	0	0	0
키손상	16	1	0	1	0	1	0	2	0	5	2	4	0	0	0	0	0	0	0	0
부유물감	45	5	5	2	3	1	0	4	3	6	7	2	0	0	1	1	0	0	2	3
운항저해	7	0	0	0	0	0	1	0	0	0	5	0	0	0	1	0	0	0	0	0
기타	0	0	0	0	0	0	0	0	0	0	0	0	0	0	0	0	0	0	0	0



MEMO

.....

.....

.....

9

낙시어선사고 인명피해 현황

2018년도
주요 선종별
선박사고
상세

IV

(단위 : 명)

유형 \ 인명피해	사 망	실 종	부 상
계	0	0	41
충 돌	0	0	11
접 촉	0	0	2
좌 초	0	0	8
전 복	0	0	0
화 재	0	0	0
침 몰	0	0	0
침 수	0	0	5
기 타	0	0	15



MEMO

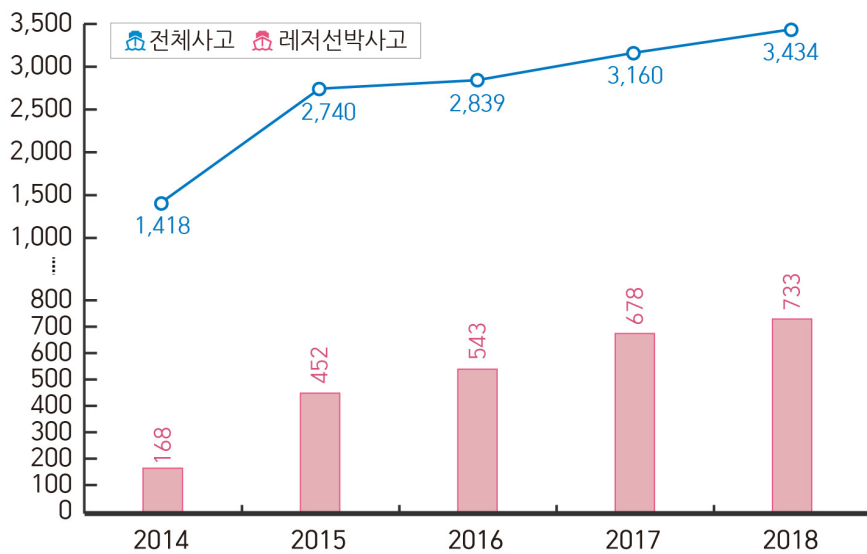
제3절 레저선박사고

1 연도별 레저선박사고 발생추이

(단위 : 척)

구 분		계	2014년	2015년	2016년	2017년	2018년
발 생	전체사고	13,591	1,418	2,740	2,839	3,160	3,434
	레저선박사고	2,574	168	452	543	678	733
	비 율(%)	18.9	11.9	16.5	19.1	21.5	21.3

(단위 : 척)



〈연도별 레저선박사고 발생추이〉



MEMO

2 원인별

2018년도
주요 선종별
선박사고
상세

IV

(단위 : 척)

유형 \ 원인	계	정비불량	운행 부주의	기상악화	관리소홀	화기취급 부주의	연료고갈	적재불량	기타
계	733	407	133	30	85	0	58	0	20
충돌	16	0	15	1	0	0	0	0	0
접촉	11	0	10	0	1	0	0	0	0
좌초	29	2	23	1	3	0	0	0	0
전복	23	0	8	3	10	0	0	0	2
화재	2	0	1	0	1	0	0	0	0
침몰	5	1	1	1	2	0	0	0	0
침수	48	2	2	8	30	0	0	0	6
방향상실	15	2	1	12	0	0	0	0	0
인명사상	1	0	0	1	0	0	0	0	0
해양오염	0	0	0	0	0	0	0	0	0
기관손상	172	164	2	0	6	0	0	0	0
추진기 손상	203	190	7	0	6	0	0	0	0
키손상	11	11	0	0	0	0	0	0	0
부유물 감김	63	1	58	0	3	0	0	0	1
운항저해	129	33	5	2	21	0	58	0	10
기타	5	1	0	1	2	0	0	0	1



.....

.....

.....

3

해역별

(단위 : 척)

유형 \ 해역	계	계류중	항계내	협수로	영해	영해-EEZ
계	733	42	221	38	431	1
충돌	16	0	2	0	14	0
접촉	11	2	6	1	2	0
좌초	29	0	12	3	14	0
전복	23	7	10	0	6	0
화재	2	0	0	0	2	0
침몰	5	2	2	0	1	0
침수	48	29	12	0	7	0
방향상실	15	0	0	1	14	0
인명사상	1	0	0	0	1	0
해양오염	0	0	0	0	0	0
기관손상	172	0	51	6	115	0
추진기손상	203	0	54	17	131	1
키손상	11	0	2	1	8	0
부유물감김	63	0	28	2	33	0
운항저해	129	1	40	7	81	0
기타	5	1	2	0	2	0



MEMO

.....

.....

.....

4

기상별

2018년도
주요 선종별
선박사고
상세

IV

(단위 : 척)


유형	기상	계	기상양호	기상불량					
				태풍경보	태풍주의보	풍랑경보	풍랑주의보	황천	저시정
계		733	677	16	0	0	3	11	26
총돌		16	15	0	0	0	0	0	1
접촉		11	11	0	0	0	0	0	0
좌초		29	27	0	0	0	1	0	1
전복		23	18	5	0	0	0	0	0
화재		2	2	0	0	0	0	0	0
침몰		5	4	0	0	0	1	0	0
침수		48	36	8	0	0	1	2	1
방향상실		15	3	0	0	0	0	0	12
인명사상		1	1	0	0	0	0	0	0
해양오염		0	0	0	0	0	0	0	0
기관손상		172	165	1	0	0	0	3	3
추진기상손상		203	196	0	0	0	0	1	6
키손상		11	10	0	0	0	0	1	0
부유물감김		63	60	0	0	0	0	1	2
운항저해		129	126	1	0	0	0	2	0
기타		5	3	1	0	0	0	1	0



5 월 별

(단위 : 척)

유형 \ 월	계	1월	2월	3월	4월	5월	6월	7월	8월	9월	10월	11월	12월
계	733	20	18	38	53	52	82	70	76	123	99	74	28
충돌	16	3	0	1	0	2	0	2	0	1	3	2	2
접촉	11	0	1	4	0	2	2	1	0	1	0	0	0
좌초	29	0	1	1	0	3	2	4	3	2	8	2	3
전복	23	2	1	2	1	0	3	4	4	1	2	2	1
화재	2	0	0	0	0	0	0	0	1	0	0	1	0
침몰	5	0	0	1	0	0	0	0	0	2	1	1	0
침수	48	3	3	4	4	1	4	0	11	5	4	4	5
방향상실	15	0	0	6	0	1	6	0	0	2	0	0	0
인명사상	1	0	0	0	0	0	0	0	1	0	0	0	0
해양오염	0	0	0	0	0	0	0	0	0	0	0	0	0
기관손상	172	5	6	9	19	15	18	22	15	18	24	15	6
추진기상	203	1	2	1	9	13	25	17	21	52	30	25	7
키손상	11	0	1	0	2	2	1	0	1	2	1	1	0
부유물 감김	63	2	1	4	7	5	10	3	3	10	10	7	1
운항저해	129	4	2	5	11	8	11	16	14	26	15	14	3
기타	5	0	0	0	0	0	0	1	2	1	1	0	0



MEMO

.....

.....

.....

6 요일별

2018년도
주요 선종별
선박사고
상세

IV

(단위 : 척)

유형 \ 요일	계	월	화	수	목	금	토	일 (공휴일)
계	733	51	52	51	61	75	175	268
충돌	16	0	2	3	1	1	4	5
접촉	11	1	0	0	2	2	3	3
좌초	29	4	0	1	1	2	7	14
전복	23	2	2	1	4	3	7	4
화재	2	1	0	0	0	0	0	1
침몰	5	0	2	0	1	1	0	1
침수	48	4	2	3	11	13	8	7
방향상실	15	1	0	4	3	0	2	5
인명사상	1	0	0	0	0	0	0	1
해양오염	0	0	0	0	0	0	0	0
기관손상	172	9	21	13	11	27	31	60
추진기상	203	16	10	13	12	13	53	86
키손상	11	2	0	2	2	0	3	2
부유물 감김	63	3	3	4	7	3	16	27
운항저해	129	8	10	7	5	9	40	50
기타	5	0	0	0	1	1	1	2



7

시간대별

(단위 : 척)

유 형	시간대	계	주 간				야 간			
			06~09시	09~12시	12~15시	15~18시	18~21시	21~24시	00~03시	03~06시
계		733	80	185	212	177	45	15	10	9
총 돌		16	2	6	5	3	0	0	0	0
접 촉		11	1	0	5	5	0	0	0	0
좌 초		29	1	7	6	9	5	0	0	1
전 복		23	2	6	7	3	2	0	3	0
화 재		2	0	1	1	0	0	0	0	0
침 물		5	0	1	1	0	1	1	1	0
침 수		48	17	10	8	6	2	1	2	2
방향상실		15	0	7	0	4	2	2	0	0
인명사상		1	0	1	0	0	0	0	0	0
해양오염		0	0	0	0	0	0	0	0	0
기관손상		172	12	43	51	50	9	4	2	1
추진기상		203	26	54	63	47	11	1	0	1
키손상		11	1	4	1	5	0	0	0	0
부유물감김		63	8	16	16	15	7	1	0	0
운항저해		129	10	28	47	28	6	4	2	4
기타		5	0	1	1	2	0	1	0	0



MEMO

.....

.....

.....

8 관서별

2018년도
주요 선종별
선박사고
상세

IV

(단위 : 척)

유형 \ 관서	계	인천	평택	태안	보령	군산	부안	목포	완도	여수	통영	창원	부산	울산	포항	울진	동해	속초	제주	서귀포
계	733	93	109	51	57	60	18	32	9	31	55	19	40	20	30	26	0	3	35	45
충돌	16	0	2	2	0	0	2	0	0	1	1	0	2	2	0	1	0	0	0	3
접촉	11	1	2	0	0	0	0	1	0	0	1	0	2	0	0	1	0	0	0	3
좌초	29	8	4	1	1	0	0	2	0	2	2	0	4	1	1	2	0	0	0	1
전복	23	1	4	0	1	1	0	0	0	0	0	0	1	1	2	0	0	0	5	7
화재	2	0	1	0	0	0	0	0	0	0	1	0	0	0	0	0	0	0	0	0
침몰	5	0	0	0	0	1	0	0	0	0	0	0	3	0	0	0	0	0	0	1
침수	48	0	5	1	2	1	0	5	0	2	0	1	3	1	2	1	0	1	7	14
방향상실	15	2	1	5	0	0	1	0	2	0	2	0	2	0	0	0	0	0	0	0
인명사상	1	0	0	0	0	0	0	0	0	0	0	0	0	0	0	0	0	1	0	0
해양오염	0	0	0	0	0	0	0	0	0	0	0	0	0	0	0	0	0	0	0	0
기관손상	172	16	16	11	13	3	0	13	3	13	23	8	14	12	12	8	0	1	2	4
추진기상	203	30	37	22	31	39	10	1	0	3	4	0	0	1	3	4	0	0	16	2
키손상	11	1	0	0	0	0	0	0	0	0	5	0	1	0	0	1	0	0	1	2
부유물감	63	8	18	5	0	4	0	3	2	8	5	1	5	0	0	0	0	0	1	2
운항저해	129	26	19	4	9	11	4	6	1	2	8	9	3	2	10	6	0	0	3	6
기타	5	0	0	0	0	0	1	1	1	0	1	0	0	0	0	1	0	0	0	0



(단위 : 명)

유 형 \ 인명피해	사 망	실 종	부 상
계	0	0	8
충 돌	0	0	8
좌 초	0	0	0
전 복	0	0	0
화 재	0	0	0
침 몰	0	0	0
침 수	0	0	0
인명사상	0	0	0
기 타	0	0	0



MEMO

제4절 여객선사고

2018년도
주요 선종별
선박사고
상세

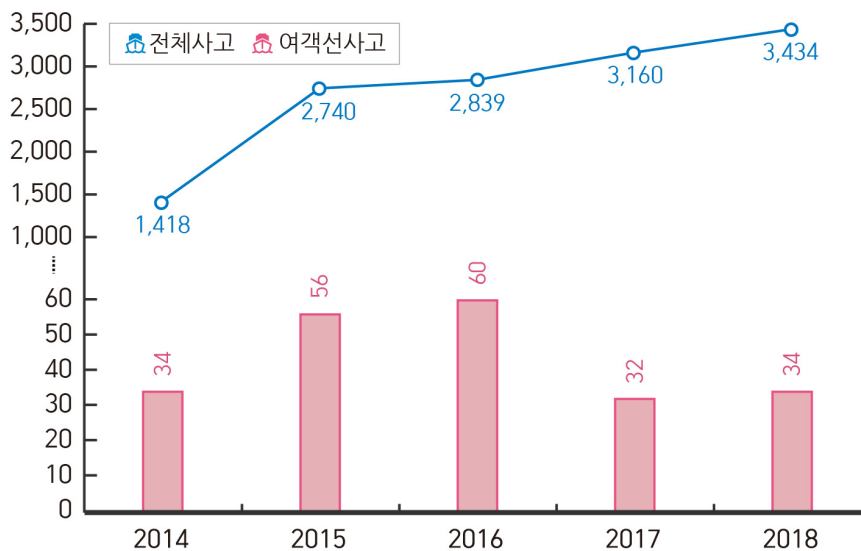
IV

1 연도별 여객선사고 발생추이

(단위 : 척)

구 분		계	2014년	2015년	2016년	2017년	2018년
발 생	전체사고	13,591	1,418	2,740	2,839	3,160	3,434
	여객선사고	216	34	56	60	32	34
	비 율(%)	1.6	2.4	2	2.1	1.0	1.0

(단위 : 척)



〈연도별 여객선사고 발생추이〉



MEMO

2

원인별

(단위 : 척)

유형 \ 원인	계	정비불량	운항부주의	기상악화	관리소홀	화기취급 부 주의	기 타
계	34	5	23	1	4	0	1
충 돌	4	0	4	0	0	0	0
접 촉	4	0	3	1	0	0	0
좌 초	7	0	6	0	1	0	0
전 복	0	0	0	0	0	0	0
화 재	0	0	0	0	0	0	0
침 물	0	0	0	0	0	0	0
침 수	1	0	0	0	1	0	0
방향상실	0	0	0	0	0	0	0
인명사상	0	0	0	0	0	0	0
해양오염	0	0	0	0	0	0	0
기관손상	3	1	0	0	1	0	1
추진기 손상	0	0	0	0	0	0	0
키손상	2	2	0	0	0	0	0
부유물 감김	10	0	10	0	0	0	0
운항저해	1	1	0	0	0	0	0
기 타	2	1	0	0	1	0	0



MEMO

.....

.....

.....

3 해역별

2018년도
주요 선종별
선박사고
상세

IV

(단위 : 척)

유형 \ 해역	계	항 계 내	협 수 로	영 해	영해-EEZ
계	34	13	5	12	4
총 돌	4	3	0	1	0
접 촉	4	4	0	0	0
좌 초	7	1	3	3	0
전 복	0	0	0	0	0
화 재	0	0	0	0	0
침 물	0	0	0	0	0
침 수	1	0	0	0	1
방향상실	0	0	0	0	0
인명사상	0	0	0	0	0
해양오염	0	0	0	0	0
기관손상	3	1	0	1	1
추진기손상	0	0	0	0	0
키손상	2	1	0	1	0
부유물감김	10	1	2	5	2
운항저해	1	1	0	0	0
기타	2	1	0	1	0



.....

.....

.....

4

기상별

(단위 : 척)

유형 \ 기상	계	기상양호	기상불량					
			태풍경보	태풍주의보	풍랑경보	풍랑주의보	황천	저시정
계	34	32	0	0	0	0	0	2
총돌	4	3	0	0	0	0	0	1
접촉	4	4	0	0	0	0	0	0
좌초	7	6	0	0	0	0	0	1
전복	0	0	0	0	0	0	0	0
화재	0	0	0	0	0	0	0	0
침몰	0	0	0	0	0	0	0	0
침수	1	1	0	0	0	0	0	0
방향상실	0	0	0	0	0	0	0	0
인명사상	0	0	0	0	0	0	0	0
해양오염	0	0	0	0	0	0	0	0
기관손상	3	3	0	0	0	0	0	0
추진기손상	0	0	0	0	0	0	0	0
키손상	2	2	0	0	0	0	0	0
부유물감김	10	10	0	0	0	0	0	0
운항저해	1	1	0	0	0	0	0	0
기타	2	2	0	0	0	0	0	0



MEMO

.....

.....

.....

5 월 별

2018년도
주요 선종별
선박사고
상세

IV

(단위 : 척)

유형 \ 월	계	1월	2월	3월	4월	5월	6월	7월	8월	9월	10월	11월	12월
계	34	1	1	3	3	3	3	5	5	3	4	1	2
충돌	4	0	0	0	0	1	1	0	0	1	1	0	0
접촉	4	0	0	0	0	0	1	1	0	2	0	0	0
좌초	7	0	0	1	1	2	0	1	0	0	1	0	1
전복	0	0	0	0	0	0	0	0	0	0	0	0	0
화재	0	0	0	0	0	0	0	0	0	0	0	0	0
침몰	0	0	0	0	0	0	0	0	0	0	0	0	0
침수	1	0	0	1	0	0	0	0	0	0	0	0	0
방향상실	0	0	0	0	0	0	0	0	0	0	0	0	0
인명사상	0	0	0	0	0	0	0	0	0	0	0	0	0
해양오염	0	0	0	0	0	0	0	0	0	0	0	0	0
기관손상	3	0	1	1	0	0	0	0	0	0	0	0	1
추진기상	0	0	0	0	0	0	0	0	0	0	0	0	0
키손상	2	0	0	0	0	0	0	1	1	0	0	0	0
부유물감	10	1	0	0	2	0	1	1	2	2	0	1	0
운항저해	1	0	0	0	0	0	0	1	0	0	0	0	0
기타	2	0	0	0	0	0	0	0	2	0	0	0	0



(단위 : 척)

유형 \ 요일	계	월	화	수	목	금	토	일 (공휴일)
계	34	7	2	6	2	5	7	4
충돌	4	1	0	0	0	1	2	0
접촉	4	0	0	0	0	0	2	2
좌초	7	3	0	1	1	1	0	1
전복	0	0	0	0	0	0	0	0
화재	0	0	0	0	0	0	0	0
침몰	0	0	0	0	0	0	0	0
침수	1	0	0	0	0	0	1	0
방향상실	0	0	0	0	0	0	0	0
인명사상	0	0	0	0	0	0	0	0
해양오염	0	0	0	0	0	0	0	0
기관손상	3	0	0	1	1	0	0	1
추진기 손상	0	0	0	0	0	0	0	0
키손상	2	1	0	0	0	1	0	0
부유물 감김	10	2	1	3	0	1	2	0
운항저해	1	0	1	0	0	0	0	0
기타	2	0	0	1	0	1	0	0



MEMO

.....

.....

.....

7 시간대별

2018년도
주요 선종별
선박사고
상세

IV

(단위 : 척)

유형 \ 시간대	계	주 간				야 간			
		06~09시	09~12시	12~15시	15~18시	18~21시	21~24시	00~03시	03~06시
계	34	8	9	4	8	2	2	0	1
충돌	4	1	2	0	1	0	0	0	0
접촉	4	0	1	0	0	1	2	0	0
좌초	7	3	1	2	1	0	0	0	0
전복	0	0	0	0	0	0	0	0	0
화재	0	0	0	0	0	0	0	0	0
침몰	0	0	0	0	0	0	0	0	0
침수	1	0	0	0	0	1	0	0	0
방향상실	0	0	0	0	0	0	0	0	0
인명사상	0	0	0	0	0	0	0	0	0
해양오염	0	0	0	0	0	0	0	0	0
기관손상	3	1	0	0	2	0	0	0	0
추진기상	0	0	0	0	0	0	0	0	0
키손상	2	1	0	1	0	0	0	0	0
부유물감김	10	1	4	1	3	0	0	0	1
운항저해	1	1	0	0	0	0	0	0	0
기타	2	0	1	0	1	0	0	0	0



(단위 : 척)

유형 \ 관서	계	인천	평택	태안	보령	군산	부안	목포	완도	여수	통영	창원	부산	울산	포항	울진	동해	속초	제주	서귀포
계	34	2	0	0	0	1	0	18	1	3	1	0	2	0	0	1	3	0	1	1
총 돌	4	0	0	0	0	1	0	2	0	0	1	0	0	0	0	0	0	0	0	0
접 촉	4	0	0	0	0	0	0	1	0	2	0	0	0	0	0	0	0	0	1	0
좌 초	7	2	0	0	0	0	0	4	0	0	0	0	0	0	0	0	0	0	0	1
전 복	0	0	0	0	0	0	0	0	0	0	0	0	0	0	0	0	0	0	0	0
화 재	0	0	0	0	0	0	0	0	0	0	0	0	0	0	0	0	0	0	0	0
침 물	0	0	0	0	0	0	0	0	0	0	0	0	0	0	0	0	0	0	0	0
침 수	1	0	0	0	0	0	0	0	0	0	0	0	0	0	0	0	1	0	0	0
방향상실	0	0	0	0	0	0	0	0	0	0	0	0	0	0	0	0	0	0	0	0
인명사상	0	0	0	0	0	0	0	0	0	0	0	0	0	0	0	0	0	0	0	0
해양오염	0	0	0	0	0	0	0	0	0	0	0	0	0	0	0	0	0	0	0	0
기관손상	3	0	0	0	0	0	0	1	0	0	0	0	1	0	0	1	0	0	0	0
추진기손상	0	0	0	0	0	0	0	0	0	0	0	0	0	0	0	0	0	0	0	0
키손상	2	0	0	0	0	0	0	2	0	0	0	0	0	0	0	0	0	0	0	0
부유물감	10	0	0	0	0	0	0	6	1	0	0	0	1	0	0	0	2	0	0	0
운항저해	1	0	0	0	0	0	0	0	0	1	0	0	0	0	0	0	0	0	0	0
기타	2	0	0	0	0	0	0	2	0	0	0	0	0	0	0	0	0	0	0	0



MEMO

.....

.....

.....



2018년도 주요 기상별 선박사고 상세

【제1절】 기상양호 시

【제2절】 기상특보(황천포함) 시

【제3절】 저시정 시



V 2018년 주요 기상별 선박사고 상세

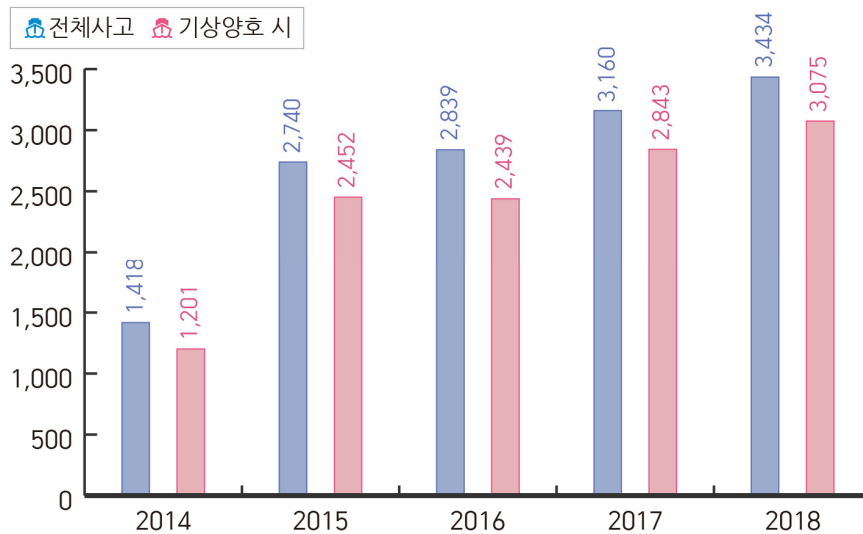
제1절 기상양호 시

1 연도별 기상양호 시 사고발생 추이

(단위 : 척)

구 분		계	2014년	2015년	2016년	2017년	2018년
발 생	전체사고	13,591	1,418	2,740	2,839	3,160	3,434
	기상양호 시 발생사고	12,010	1,201	2,452	2,439	2,843	3,075
	비 율(%)	88.4	84.7	89.5	85.9	90	89.5

(단위 : 척)



〈연도별 기상양호 시 사고발생 추이〉

2 사고유형별

(단위 : 척)

선 종 \ 유 형	계	충돌	접촉	좌초	전복	화재	침몰	침수	방향 상실	인명 사상	해양 오염	기관 손상	추진기 손 상	키손 상	부유물 감 김	운항 저해	기타
계	3,075	332	80	163	47	123	28	231	9	132	71	852	278	111	366	232	19
어 선	1,718	203	32	80	26	85	17	149	2	116	23	528	64	72	227	83	11
낚시어선	229	30	1	21	0	5	0	9	0	0	0	84	14	16	43	6	0
레저선박	677	15	11	27	18	2	4	36	3	1	0	165	196	10	60	126	3
화 물 선	114	35	13	5	0	12	1	0	0	5	14	23	1	2	2	1	0
예 부 선	118	20	11	15	0	4	2	18	3	4	6	13	0	6	8	7	1
여 객 선	32	3	4	6	0	0	0	1	0	0	0	3	0	2	10	1	2
유 조 선	64	13	2	3	0	7	0	1	1	3	19	13	0	1	0	1	0
유 도 선	21	1	1	2	0	0	0	2	0	1	0	5	0	0	9	0	0
기 타	102	12	5	4	3	8	4	15	0	3	9	18	3	2	7	7	2

3 원인별

(단위 : 척)

선 종 \ 원 인	계	정비불량	운항부주의	기상악화	관리소홀	화기취급 부주의	연료고갈	기 타
계	3,075	1,307	1,007	26	359	53	90	233
어 선	1,718	694	585	11	189	36	27	176
낚시어선	229	111	100	1	8	2	3	4
레저선박	677	392	129	5	74	0	57	20
화 물 선	114	27	54	0	14	8	0	11
예 부 선	118	31	57	2	19	1	0	8
여 객 선	32	5	21	1	4	0	0	1
유 조 선	64	15	18	2	21	3	1	4
유 도 선	21	5	14	0	1	0	0	1
기 타	102	27	29	4	29	3	2	8

4

해역별

(단위 : 척)

선 종	해역	계	계 류 중	항 계 내	협 수 로	영 해	영해-EEZ	EEZ 외측해역
계		3,075	193	694	95	1,777	264	52
어 선		1,718	123	258	25	1,027	237	48
낚시어선		229	0	46	9	169	5	0
레저선박		677	29	208	38	401	1	0
화물선		114	9	46	3	42	12	2
예부선		118	7	38	7	64	2	0
여객선		32	0	13	5	10	4	0
유조선		64	9	33	0	19	2	1
유도선		21	1	8	4	8	0	0
기타		102	15	44	4	37	1	1

5

월 별

(단위 : 척)

선 종	월	계	1월	2월	3월	4월	5월	6월	7월	8월	9월	10월	11월	12월
계		3,075	205	158	195	220	216	267	280	262	403	357	283	229
어 선		1,718	143	93	121	126	115	138	145	131	213	195	155	143
낚시어선		229	10	6	12	6	17	21	23	24	28	38	30	14
레저선박		677	19	18	29	48	49	72	68	61	121	91	73	28
화물선		114	9	11	12	14	13	7	5	11	4	5	6	17
예부선		118	8	10	6	12	8	9	12	17	13	9	4	10
여객선		32	1	1	2	3	3	2	5	5	3	4	1	2
유조선		64	9	8	6	3	3	5	5	3	5	7	3	7
유도선		21	1	3	3	1	1	0	2	2	5	0	3	0
기타		102	5	8	4	7	7	13	15	8	11	8	8	8

6 시간대별

2018년도
주요 기상별
선박사고
상세

V

(단위 : 척)

선 종	시 간 대	계	주 간				야 간			
			06~09시	09~12시	12~15시	15~18시	18~21시	21~24시	00~03시	03~06시
계		3,075	517	626	564	387	284	173	150	374
어 선		1,718	304	333	244	192	180	122	97	246
낚시어선		229	59	47	45	20	15	5	11	27
레저선박		677	70	172	196	129	40	13	8	49
화 물 선		114	20	16	21	10	11	11	11	14
예 부 선		118	20	18	13	9	17	12	11	18
여 객 선		32	8	8	4	5	2	2	0	3
유 조 선		64	7	14	12	7	7	1	6	10
유 도 선		21	7	2	6	3	1	0	0	2
기 타		102	20	16	23	12	11	7	6	7

7 관서별

(단위 : 척)

선 종	관 서	계	인천	평택	태안	보령	군산	부안	목포	완도	여수	통영	창원	부산	울산	포항	울진	동해	속초	제주	서귀포
		계	인천	평택	태안	보령	군산	부안	목포	완도	여수	통영	창원	부산	울산	포항	울진	동해	속초	제주	서귀포
계		3,075	218	213	121	133	164	47	296	116	214	292	111	175	120	153	110	125	54	168	231
어 선		1,718	65	42	52	53	69	22	197	86	109	182	63	67	65	119	76	115	51	114	171
낚시어선		229	22	14	11	18	7	6	15	13	41	40	18	2	1	1	3	2	0	8	7
레저선박		677	90	104	42	55	59	17	32	8	31	52	17	36	19	23	24	0	2	28	38
화 물 선		114	6	20	2	0	9	0	0	0	8	1	0	23	3	7	3	3	0	9	7
예 부 선		118	14	10	4	5	11	2	16	7	5	5	4	16	7	3	2	1	0	4	2
여 객 선		32	2	0	0	0	1	0	16	1	3	1	0	2	0	0	1	3	0	1	1
유 조 선		64	1	4	1	0	1	0	1	0	4	4	2	21	19	0	0	0	0	3	2
유 도 선		21	8	3	0	1	0	0	1	0	2	5	1	0	0	0	0	0	0	0	0
기 타		102	10	16	9	1	7	0	18	1	11	2	6	8	6	0	1	1	1	1	3

제2절 기상특보(황천포함) 시

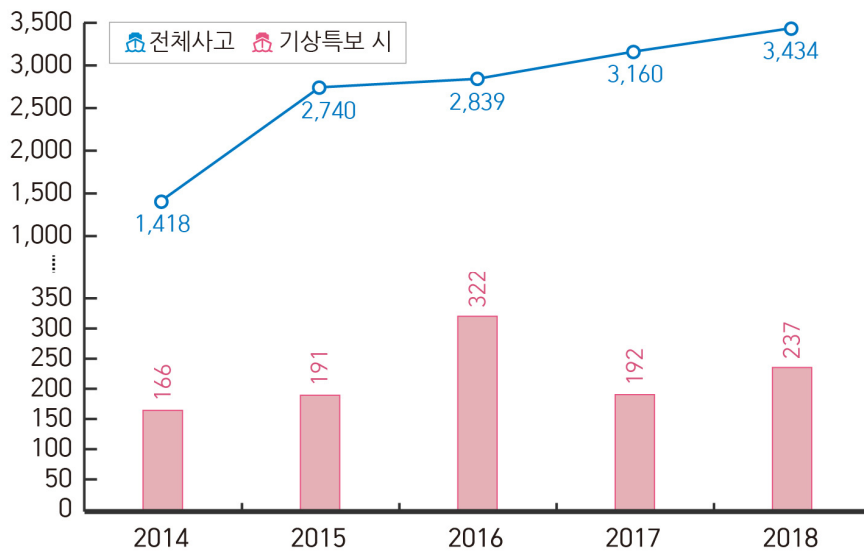
1 연도별 기상특보 시 사고발생 추이

(단위 : 척)

구 분		계	2014년	2015년	2016년	2017년	2018년
발 생	전체사고	13,591	1,418	2,740	2,839	3,160	3,434
	기상특보 시 발생사고	1,108	166	191	322	192	237
	비 율(%)	8.2	11.7	7	11.3	6.1	6.9

* 태풍경보, 태풍주의보, 풍랑경보, 풍랑주의보

(단위 : 척)



〈연도별 기상특보 시 사고발생 추이〉



MEMO

2 사고유형별

(단위 : 척)

선 종 \ 유 형	계	충돌	접촉	좌초	전복	화재	침몰	침수	방향 상실	인명 사상	해양 오염	기관 손상	추진기 손 상	키손 상	부유물 감 김	운항 저해	기타
계	237	22	11	11	16	6	8	27	1	5	3	44	3	13	23	36	8
어 선	144	13	6	7	8	4	5	11	1	5	2	32	2	10	15	21	2
낚시어선	3	1	0	0	0	0	0	1	0	0	0	0	0	0	0	1	0
레저선박	30	0	0	1	5	0	1	11	0	0	0	4	1	1	1	3	2
화 물 선	16	6	2	1	0	1	0	0	0	0	0	4	0	0	1	1	0
예 부 선	23	1	3	1	0	0	1	1	0	0	1	2	0	0	4	7	2
여 객 선	0	0	0	0	0	0	0	0	0	0	0	0	0	0	0	0	0
유 조 선	5	1	0	0	0	1	0	0	0	0	0	1	0	0	2	0	0
유 도 선	1	0	0	0	0	0	0	0	0	0	0	0	0	0	0	1	0
기 타	15	0	0	1	3	0	1	3	0	0	0	1	0	2	0	2	2

3 원인별

(단위 : 척)

선 종 \ 원 인	계	정비불량	운항부주의	기상악화	관리소홀	화기취급 부주의	기 타
계	237	59	50	65	50	3	10
어 선	144	39	33	28	33	3	8
낚시어선	3	1	2	0	0	0	0
레저선박	30	6	0	12	11	0	1
화 물 선	16	4	9	2	0	0	1
예 부 선	23	3	4	15	1	0	0
여 객 선	0	0	0	0	0	0	0
유 조 선	5	2	2	0	1	0	0
유 도 선	1	0	0	1	0	0	0
기 타	15	4	0	7	4	0	0

4

해역별

(단위 : 척)

선 종 \ 해 역	계	계 류 중	항 계 내	협 수 로	영 해	영해-EEZ	EEZ 외측해역
계	237	62	41	0	88	40	6
어 선	144	36	15	0	57	30	6
낚시어선	3	0	1	0	2	0	0
레저선박	30	13	10	0	7	0	0
화 물 선	16	2	2	0	7	5	0
예 부 선	23	5	8	0	9	1	0
여 객 선	0	0	0	0	0	0	0
유 조 선	5	0	0	0	1	4	0
유 도 선	1	0	1	0	0	0	0
기 타	15	6	4	0	5	0	0

5

월 별

(단위 : 척)

선 종 \ 월	계	1월	2월	3월	4월	5월	6월	7월	8월	9월	10월	11월	12월
계	237	22	19	24	21	8	3	5	35	10	61	10	19
어 선	144	16	13	14	12	5	2	3	14	8	37	6	14
낚시어선	3	0	1	0	0	0	0	0	0	0	1	1	0
레저선박	30	1	0	1	2	1	0	1	14	1	8	1	0
화 물 선	16	3	1	3	2	0	0	0	1	0	5	0	1
예 부 선	23	0	4	2	2	1	0	1	4	1	6	1	1
여 객 선	0	0	0	0	0	0	0	0	0	0	0	0	0
유 조 선	5	1	0	1	1	1	0	0	0	0	1	0	0
유 도 선	1	0	0	0	0	0	0	0	0	0	1	0	0
기 타	15	1	0	3	2	0	1	0	2	0	2	1	3

6 시간대별

2018년도
주요 기상별
선박사고
상세

V

(단위 : 척)

선 종	시 간 대	계	주 간				야 간			
			06~09시	09~12시	12~15시	15~18시	18~21시	21~24시	00~03시	03~06시
계		237	34	48	36	42	20	22	19	16
어 선		144	23	39	16	23	12	12	9	10
낙시어선		3	0	0	0	1	0	0	0	2
레저선박		30	8	1	11	4	2	2	2	0
화 물 선		16	0	2	3	5	1	1	3	1
예 부 선		23	2	1	2	7	1	5	3	2
여 객 선		0	0	0	0	0	0	0	0	0
유 조 선		5	0	1	1	0	1	1	1	0
유 도 선		1	0	1	0	0	0	0	0	0
기 타		15	1	3	3	2	3	1	1	1

7 관서별

(단위 : 척)

선 종	관 서	계	인천	평택	태안	보령	군산	부안	목포	완도	여수	통영	창원	부산	울산	포항	울진	동해	속초	제주	서귀포
계		237	4	14	4	3	5	0	6	17	4	7	6	11	12	47	32	13	7	31	14
어 선		144	1	5	2	2	4	0	4	13	3	5	4	2	2	34	26	11	6	15	5
낙시어선		3	0	0	0	0	0	0	0	0	0	0	0	0	0	2	0	0	0	1	0
레저선박		30	0	1	0	0	0	0	0	1	0	0	2	1	1	7	2	0	1	7	7
화 물 선		16	1	3	1	0	0	0	1	1	0	0	0	0	1	3	1	2	0	2	0
예 부 선		23	1	0	1	1	1	0	1	1	0	0	0	6	6	0	3	0	0	2	0
여 객 선		0	0	0	0	0	0	0	0	0	0	0	0	0	0	0	0	0	0	0	0
유 조 선		5	0	0	0	0	0	0	0	0	0	1	0	0	2	0	0	0	0	2	0
유 도 선		1	0	0	0	0	0	0	0	0	0	1	0	0	0	0	0	0	0	0	0
기 타		15	1	5	0	0	0	0	0	1	1	0	0	2	0	1	0	0	0	2	2

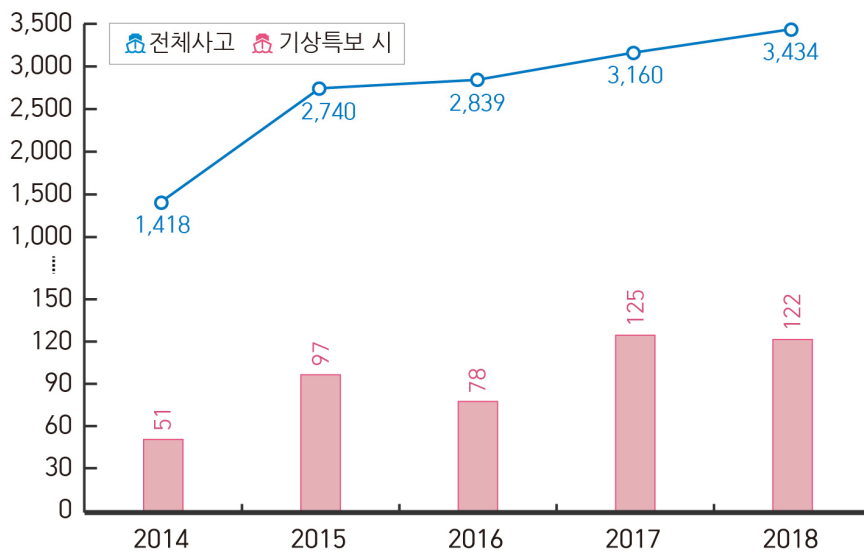
제3절 저시정 시

1 연도별 저시정 시 사고발생 추이

(단위 : 척)

구 분		계	2014년	2015년	2016년	2017년	2018년
발 생	전체사고	13,591	1,418	2,740	2,839	3,160	3,434
	저시정 시 발생사고	473	51	97	78	125	122
	비 율(%)	3.5	3.6	3.5	2.8	4	3.6

(단위 : 척)



〈연도별 저시정 시 사고발생 추이〉



MEMO

2 사고유형별

(단위 : 척)

선 종 \ 유 형	계	충돌	접촉	좌초	전복	화재	침몰	침수	방향 상실	인명 사상	해양 오염	기관 손상	추진기 손 상	카손상	부유물 감 김	운항 저해	기타
계	122	18	1	8	0	3	1	4	23	4	0	27	3	5	14	4	7
어 선	66	10	0	3	0	2	1	2	9	3	0	14	3	4	10	4	1
낚시어선	13	2	1	1	0	0	0	1	0	0	0	6	0	0	2	0	0
레저선박	26	1	0	1	0	0	0	1	12	0	0	3	0	0	2	0	6
화 물 선	5	4	0	0	0	0	0	0	0	0	0	1	0	0	0	0	0
예 부 선	6	0	0	2	0	0	0	0	0	1	0	2	0	1	0	0	0
여 객 선	2	1	0	1	0	0	0	0	0	0	0	0	0	0	0	0	0
유 조 선	1	0	0	0	0	0	0	0	0	0	0	1	0	0	0	0	0
유 도 선	1	0	0	0	0	0	0	0	1	0	0	0	0	0	0	0	0
기 타	2	0	0	0	0	1	0	0	1	0	0	0	0	0	0	0	0

3 원인별

(단위 : 척)

선 종 \ 해 역	계	정비불량	운항부주의	기상악화	관리소홀	화기취급 부주의	기 타
계	122	40	39	29	5	1	8
어 선	66	21	22	12	5	1	5
낚시어선	13	6	5	1	0	0	1
레저선박	26	8	4	14	0	0	0
화 물 선	5	1	4	0	0	0	0
예 부 선	6	3	2	0	0	0	1
여 객 선	2	0	2	0	0	0	0
유 조 선	1	1	0	0	0	0	0
유 도 선	1	0	0	1	0	0	0
기 타	2	0	0	1	0	0	1

4

해역별

(단위 : 척)

선 종 \ 해 역	계	항 계 내	협 수 로	영 해	영해-EEZ
계	122	24	0	94	3
어 선	66	14	0	50	2
낚시어선	13	2	0	9	1
레저선박	26	3	0	23	0
화 물 선	5	2	0	3	0
예 부 선	6	3	0	3	0
여 객 선	2	0	0	2	0
유 조 선	1	0	0	1	0
유 도 선	1	0	0	1	0
기 타	2	0	0	2	0

5

월 별

(단위 : 척)

선 종 \ 월	계	1월	2월	3월	4월	5월	6월	7월	8월	9월	10월	11월	12월
계	122	8	0	32	16	25	16	14	6	2	1	1	1
어 선	66	8	0	16	9	17	3	6	4	1	0	1	1
낚시어선	13	0	0	2	3	3	1	3	1	0	0	0	0
레저선박	26	0	0	8	3	2	10	1	1	1	0	0	0
화 물 선	5	0	0	1	0	0	0	4	0	0	0	0	0
예 부 선	6	0	0	3	1	1	0	0	0	0	1	0	0
여 객 선	2	0	0	1	0	0	1	0	0	0	0	0	0
유 조 선	1	0	0	0	0	0	1	0	0	0	0	0	0
유 도 선	1	0	0	1	0	0	0	0	0	0	0	0	0
기 타	2	0	0	0	0	2	0	0	0	0	0	0	0

6

시간대별

2018년도
주요 기상별
선박사고
상세

V

(단위 : 척)

선 종	시간대	계	주 간				야 간			
			06~09시	09~12시	12~15시	15~18시	18~21시	21~24시	00~03시	03~06시
계		122	29	26	18	21	15	8	1	4
어 선		66	20	9	9	9	12	4	0	3
낙시어선		13	3	3	1	4	0	1	0	1
레저선박		26	2	12	5	4	3	0	0	0
화 물 선		5	2	0	1	0	0	2	0	0
예 부 선		6	2	1	0	1	0	1	1	0
여 객 선		2	0	1	0	1	0	0	0	0
유 조 선		1	0	0	0	1	0	0	0	0
유 도 선		1	0	0	1	0	0	0	0	0
기 타		2	0	0	1	1	0	0	0	0

7

관서별

(단위 : 척)

선 종	관 서	계	인천	평택	태안	보령	군산	부안	목포	완도	여수	통영	창원	부산	울산	포항	울진	동해	속초	제주	서귀포
계		122	10	7	28	6	13	1	22	9	1	11	2	7	1	0	1	1	1	1	0
어 선		66	2	0	16	2	7	0	18	6	1	6	1	4	0	0	1	1	1	0	0
낙시어선		13	3	0	2	2	2	0	1	0	0	2	0	0	0	0	0	0	0	1	0
레저선박		26	3	4	9	2	1	1	0	0	0	3	0	3	0	0	0	0	0	0	0
화 물 선		5	2	1	0	0	2	0	0	0	0	0	0	0	0	0	0	0	0	0	0
예 부 선		6	0	2	1	0	1	0	1	1	0	0	0	0	0	0	0	0	0	0	0
여 객 선		2	0	0	0	0	0	0	2	0	0	0	0	0	0	0	0	0	0	0	0
유 조 선		1	0	0	0	0	0	0	0	0	0	0	0	0	1	0	0	0	0	0	0
유 도 선		1	0	0	0	0	0	0	0	1	0	0	0	0	0	0	0	0	0	0	0
기 타		2	0	0	0	0	0	0	0	1	0	0	1	0	0	0	0	0	0	0	0

2018년
해상조난사고 통계연보





2018년도 관서별 주요 해상조난사고 발생 분포

【제1절】 총 괄

【제2절】 주요 유형별 발생분포

1. 충돌사고
2. 좌초사고
3. 화재사고
4. 전복사고
5. 침몰사고
6. 침수사고
7. 단순사고 및 기타

【제3절】 주요 선종별 발생분포

1. 어선사고
2. 낚시어선사고
3. 레저선박사고
4. 여객선사고

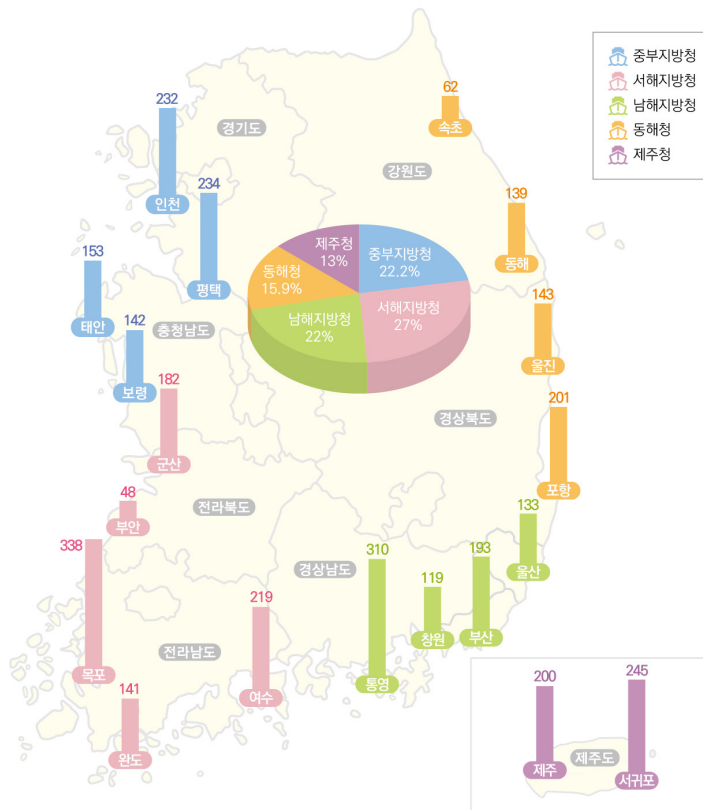


VI 2018년도 관서별 주요 해상조난사고 발생 분포

제1절 총괄

1 발생총괄

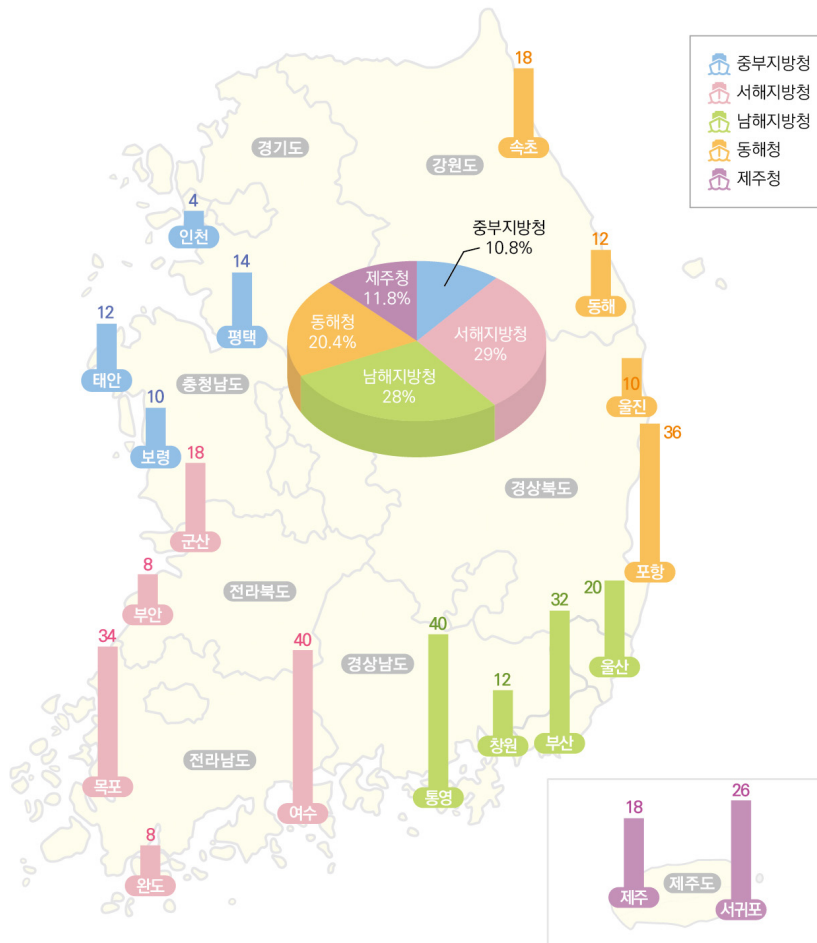
구 분	관 서	계	중부지방청 (22.2%)				서해지방청 (27%)				남해지방청 (22%)				동해청 (15.9%)				제주청 (13%)		
			인 천	평 택	태 안	보 령	군 산	부 안	목 포	완 도	여 수	통 영	창 원	부 산	울 산	포 향	울 진	동 해	속 초	제 주	서 귀 포
발 생(척)		3,434	232	234	153	142	182	48	338	141	219	310	119	193	133	201	143	139	62	200	245
비 율(%)		100	6.8	6.8	4.5	4.1	5.3	1.4	9.8	4.1	6.4	9.0	3.5	5.6	3.9	5.9	4.2	4.0	1.8	5.8	7.1



제2절 주요 사고유형별 발생분포

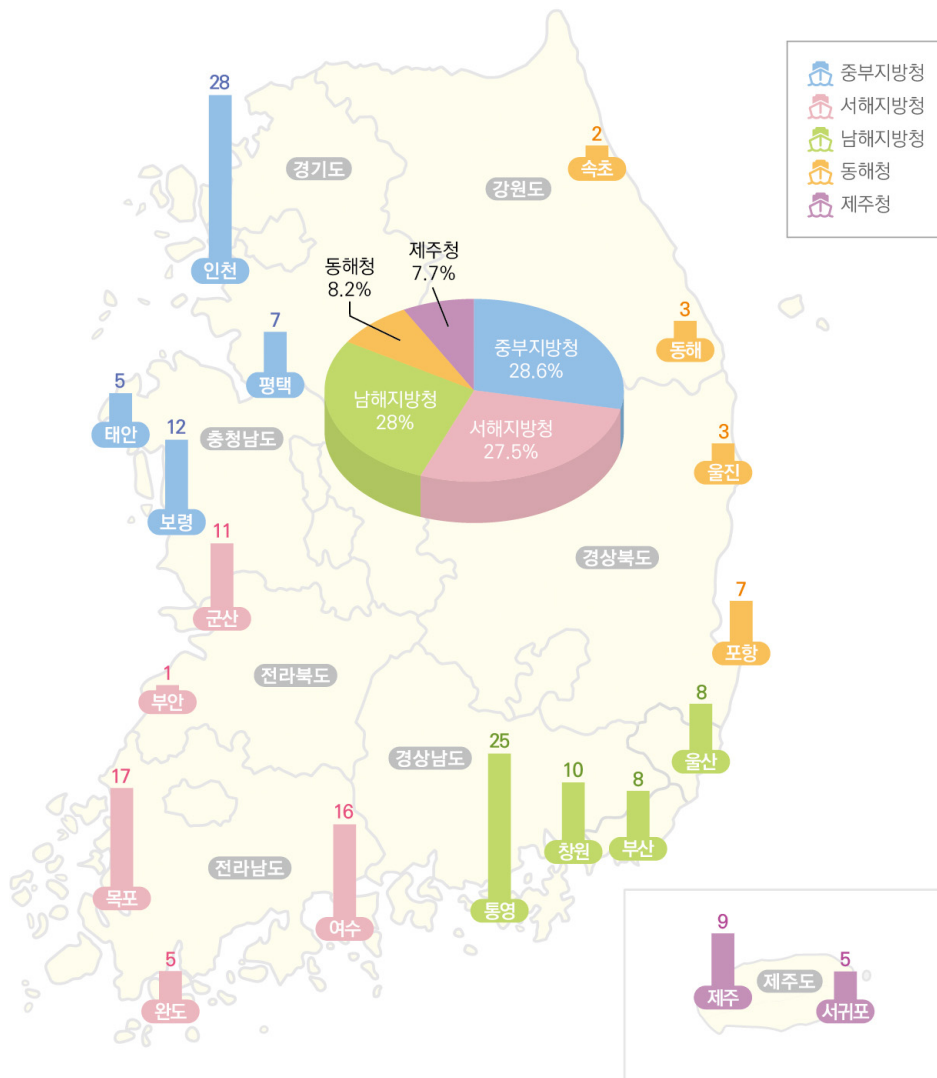
1 충돌사고

구 분	관 서	계	중부지방청 (10.8%)				서해지방청 (29%)					남해지방청 (28%)				동해청 (20.4%)				제주청 (11.8%)	
			인 천	평 택	태 안	보 령	군 산	부 안	목 포	완 도	여 수	통 영	창 원	부 산	울 산	포 항	울 진	동 해	속 초	제 주	서 귀 포
발 생(척)		372	4	14	12	10	18	8	34	8	40	40	12	32	20	36	10	12	18	18	26
비 율(%)		100	1.1	3.8	3.2	2.7	4.8	2.2	9.1	2.2	10.8	10.8	3.2	8.6	5.4	9.7	2.7	3.2	4.8	4.8	7.0



2 좌초사고

구 분	관 서	계	중부지방청 (28.6%)				서해지방청 (27.5%)					남해지방청 (28%)				동해청 (8.2%)				제주청 (7.7%)	
			인	평	태	보	군	부	목	완	여	통	창	부	울	포	울	동	속	제	서
			천	택	안	령	산	안	포	도	수	영	원	산	산	항	진	해	초	주	귀 포
발 생(척)		182	28	7	5	12	11	1	17	5	16	25	10	8	8	7	3	3	2	9	5
비 율(%)		100	15.4	3.8	2.7	6.6	6.0	0.5	9.3	2.7	8.8	13.7	5.5	4.4	4.4	3.8	1.6	1.6	1.1	4.9	2.7

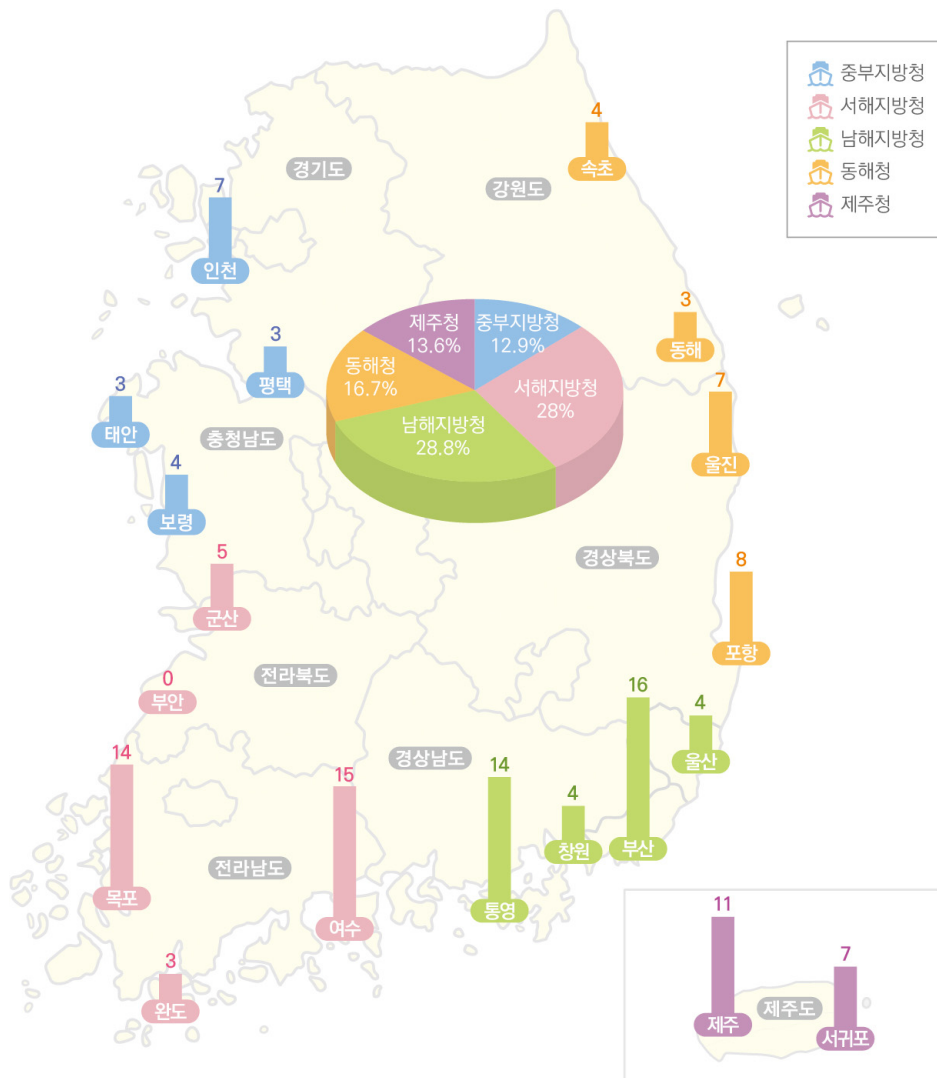


3 화재사고

2018년도
관서별 주요
해상조난사고
발생 분포

VI

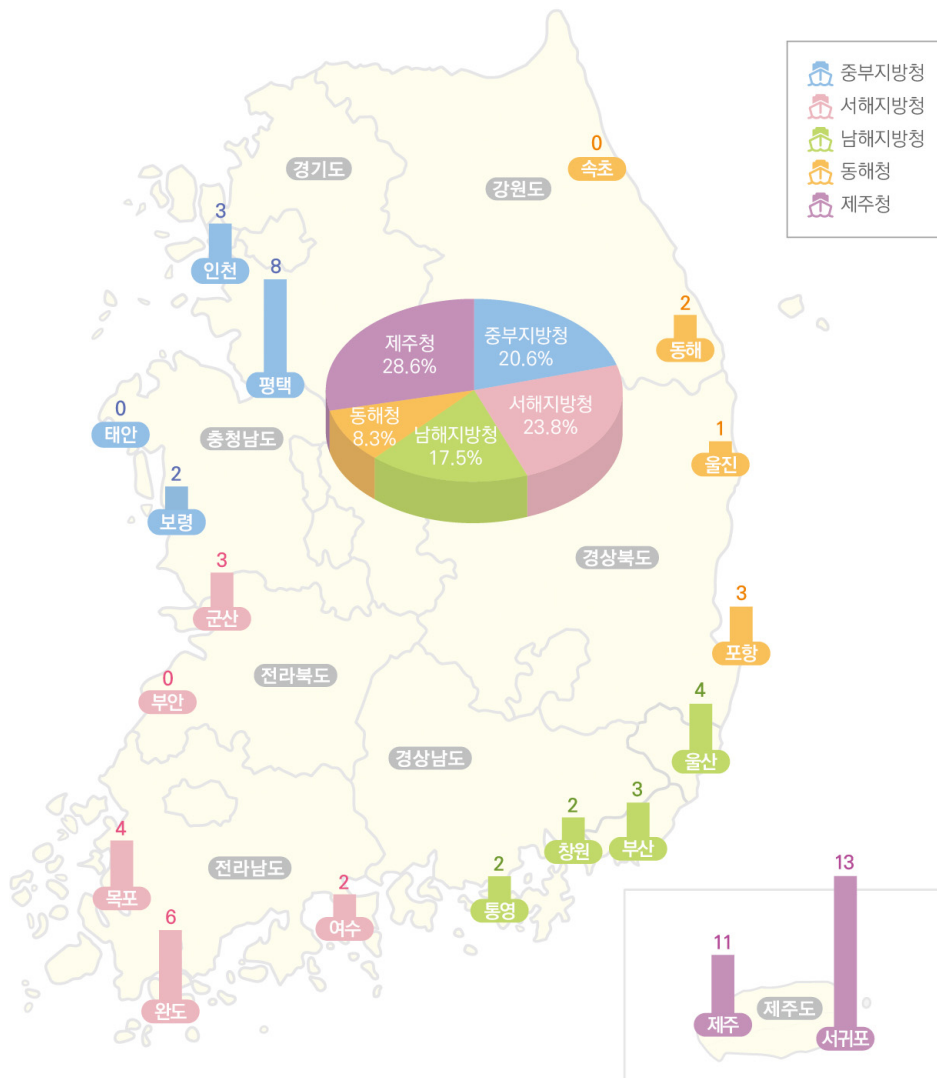
구 분	관 서	계	중부지방청 (12.9%)				서해지방청 (28%)					남해지방청 (28.8%)				동해청 (16.7%)				제주청 (13.6%)	
			인	평	태	보	군	부	목	완	여	통	창	부	울	포	울	동	속	제	서
			천	택	안	령	산	안	포	도	수	영	원	산	산	항	진	해	초	주	귀
발 생(척)		132	7	3	3	4	5	0	14	3	15	14	4	16	4	8	7	3	4	11	7
비 율(%)		100	5.3	2.3	2.3	3.0	3.8	0.0	10.6	2.3	11.4	10.6	3.0	12.1	3.0	6.1	5.3	2.3	3.0	8.3	5.3



4

전복사고

구 분	관 서	계	중부지방청 (20.6%)				서해지방청 (23.8%)					남해지방청 (17.5%)				동해청 (9.5%)				제주청 (28.6%)	
			인	평	태	보	군	부	목	완	여	통	창	부	울	포	울	동	속	제	서
			천	택	안	령	산	안	포	도	수	영	원	산	산	항	진	해	초	주	귀
발 생(척)		63	3	8	0	2	3	0	4	6	2	2	2	3	4	3	1	2	0	5	13
비 율(%)		100	4.8	12.7	0	3.2	4.8	0	6.3	9.5	3.2	3.2	3.2	4.8	6.3	4.8	1.6	3.2	0	7.9	20.6



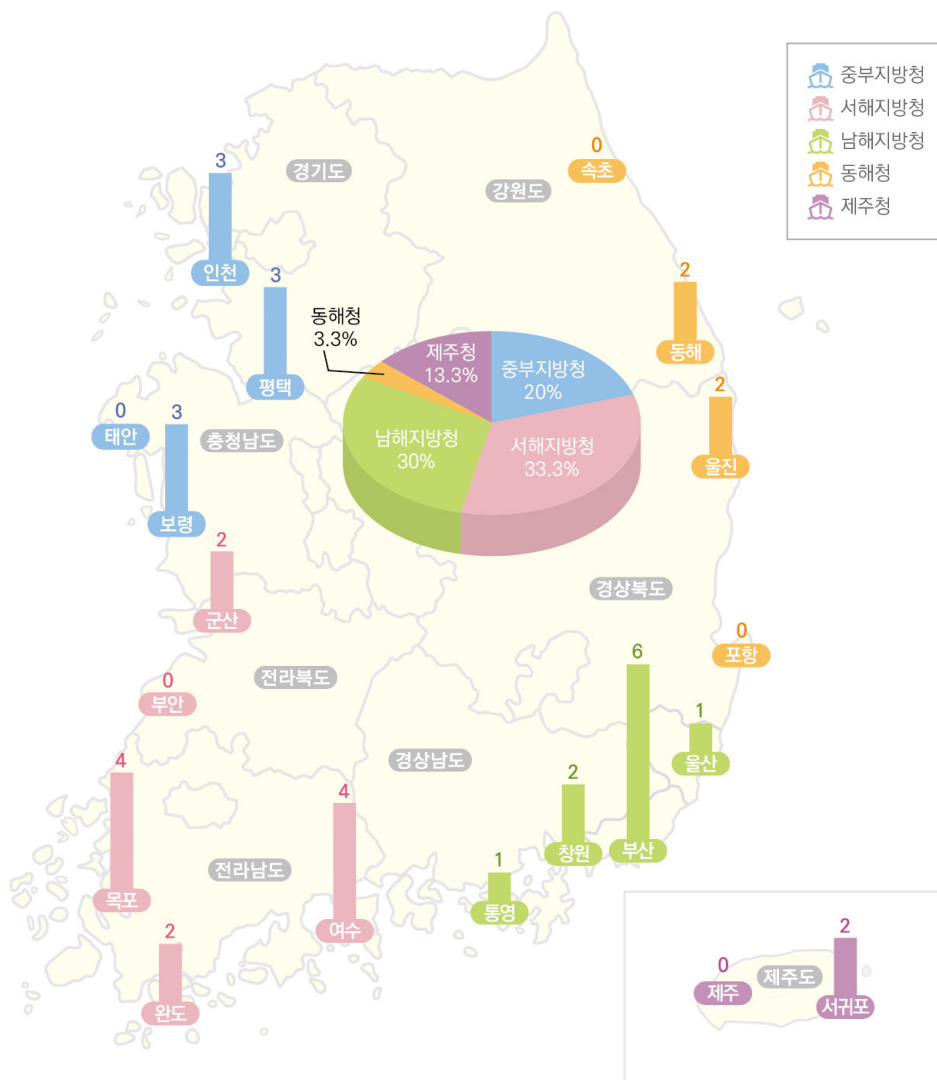
5

침몰사고

2018년도
관서별 주요
해상조난사고
발생 분포

VI

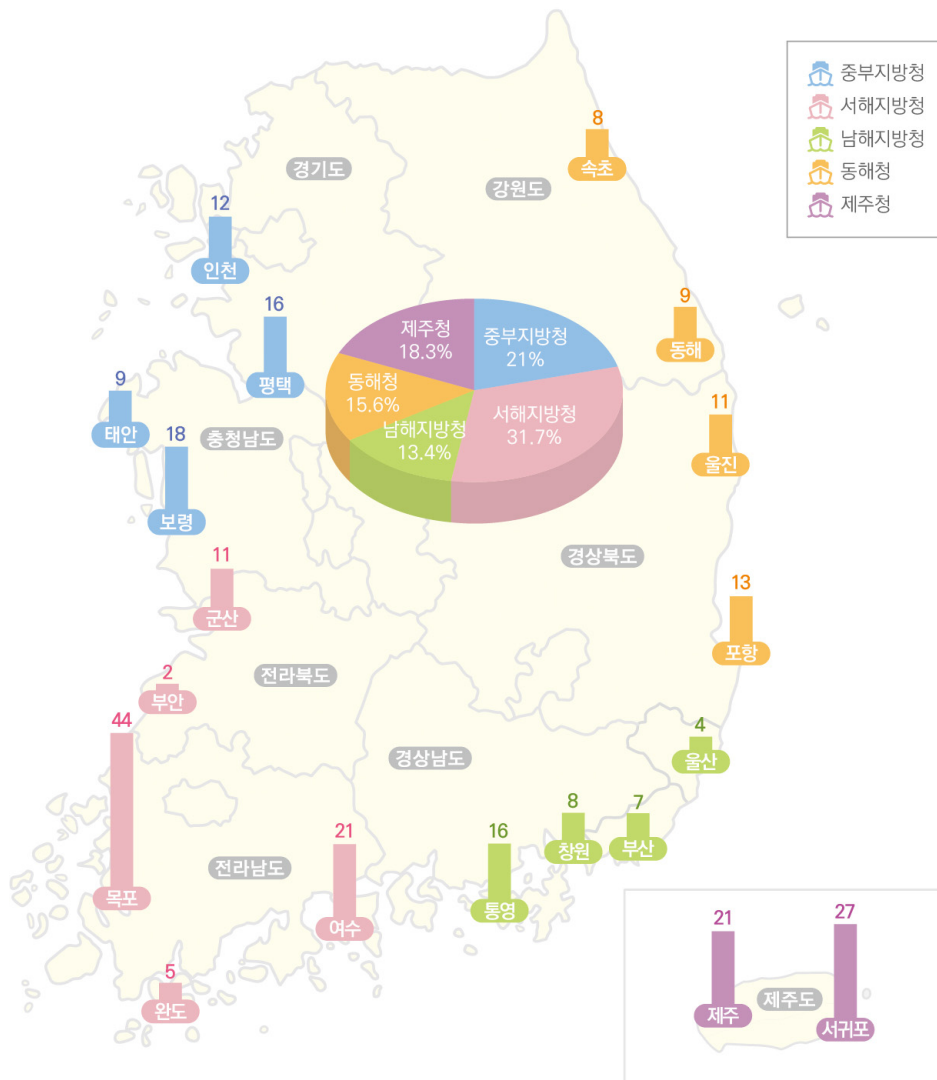
구 분	관 서	계	중부지방청 (20%)				서해지방청 (33.3%)					남해지방청 (30%)				동해청 (3.3%)				제주청 (13.3%)	
			인	평	태	보	군	부	목	완	여	통	창	부	울	포	울	동	속	제	서
			천	택	안	령	산	안	포	도	수	영	원	산	산	항	진	해	초	주	귀
발 생(척)		37	3	3	0	3	2	0	4	2	4	1	2	6	1	0	2	2	0	0	2
비 율(%)		100	8.1	8.1	0	8.1	5.4	0	10.8	5.4	10.8	2.7	5.4	16.2	2.7	0	5.4	5.4	0	0	5.4



6

침수사고

구 분	관 서	계	중부지방청 (21.0%)				서해지방청 (31.7%)					남해지방청 (13.4%)				동해청 (15.6%)				제주청 (18.3%)	
			인	평	태	보	군	부	목	완	여	통	창	부	울	포	울	동	속	제	서
			천	택	안	령	산	안	포	도	수	영	원	산	산	항	진	해	초	주	귀 포
발 생(척)		262	12	16	9	18	11	2	44	5	21	16	8	7	4	13	11	9	8	21	27
비 율(%)		100	4.6	6.1	3.4	6.9	4.2	0.8	16.8	1.9	8.0	6.1	3.1	2.7	1.5	5.0	4.2	3.4	3.1	8.0	10.3



7

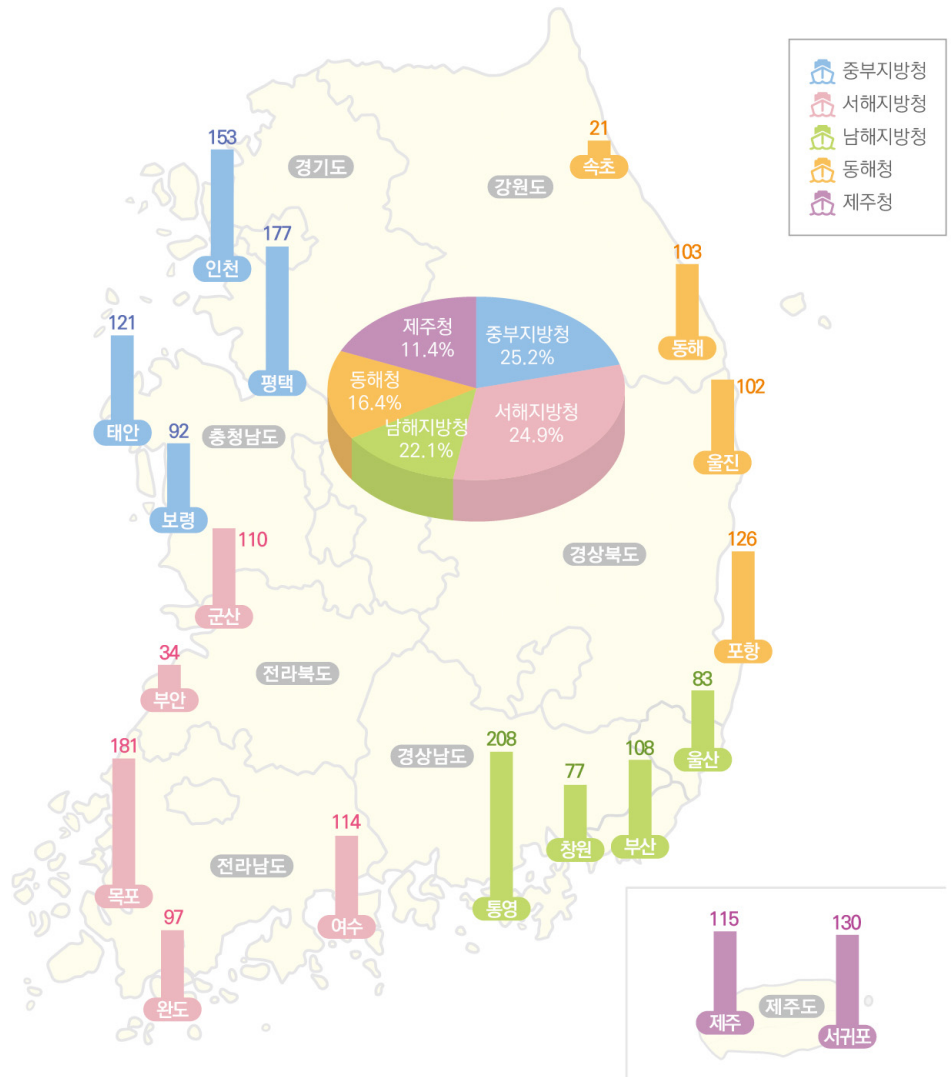
단순사고* 및 기타

2018년도
관서별 주요
해상조난사고
발생 분포

VI

구 분	관 서	계	중부지방청 (25.2%)				서해지방청 (24.9%)				남해지방청 (22.1%)				동해청 (16.4%)				제주청 (11.4%)		
			인 천	평 택	태 안	보 령	군 산	부 안	목 포	완 도	여 수	통 영	창 원	부 산	울 산	포 항	울 진	동 해	속 초	제 주	서 귀 포
발 생(척)		2,152	153	177	121	92	110	34	181	97	114	208	77	108	83	126	102	103	21	115	130
비 율(%)		100	7.1	8.2	5.6	4.3	5.1	1.6	8.4	4.5	5.3	9.7	3.6	5.0	3.9	5.9	4.7	4.8	1.0	5.3	6.0

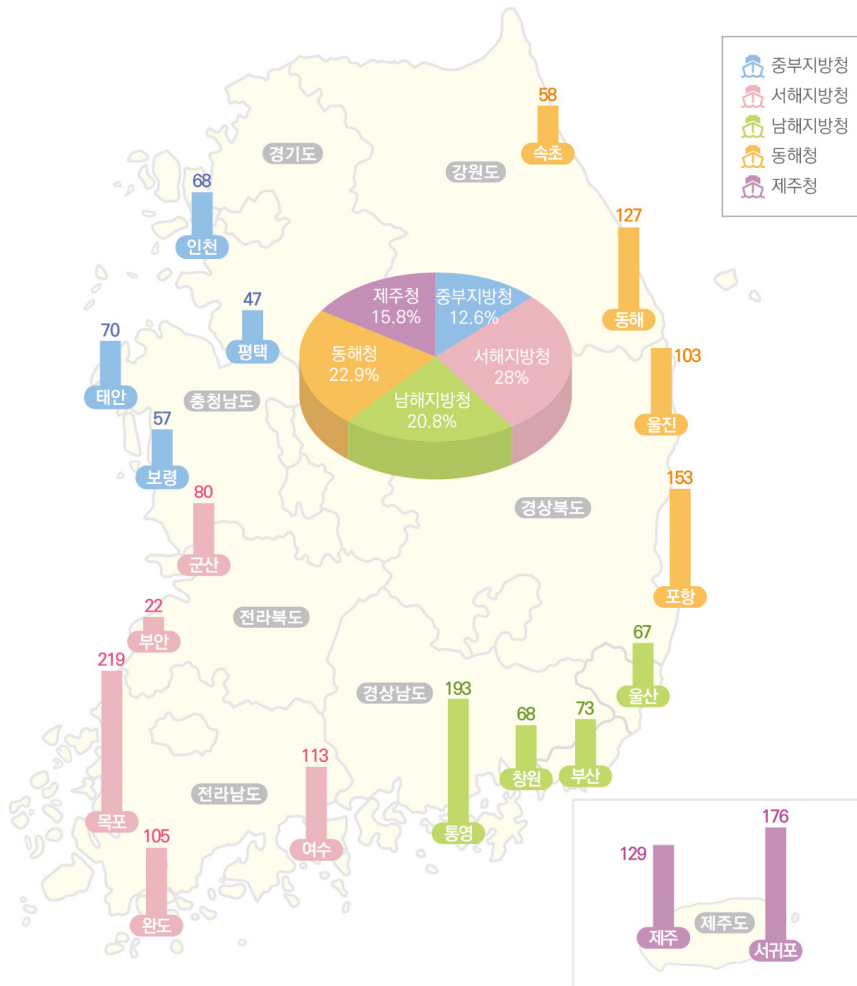
* 기관손상, 키손상, 추진기손상, 부유물감김, 운항저해, 방향상실, 속구손상, 시설물손상 등



제3절 주요 선종별 발생분포

1 어선사고

구 분	관 서	계	중부지방청 (12.6%)				서해지방청 (28%)					남해지방청 (20.8%)				동해청 (22.9%)				제주청 (15.8%)	
			인 천	평 택	태 안	보 령	군 산	부 안	목 포	완 도	여 수	통 영	창 원	부 산	울 산	포 항	울 진	동 해	속 초	제 주	서 귀 포
발 생(척)		1,928	68	47	70	57	80	22	219	105	113	193	68	73	67	153	103	127	58	129	176
비 율(%)		100	3.5	2.4	3.6	3.0	4.1	1.1	11.4	5.4	5.9	10	3.5	3.8	3.5	7.9	5.3	6.6	3.0	6.7	9.1



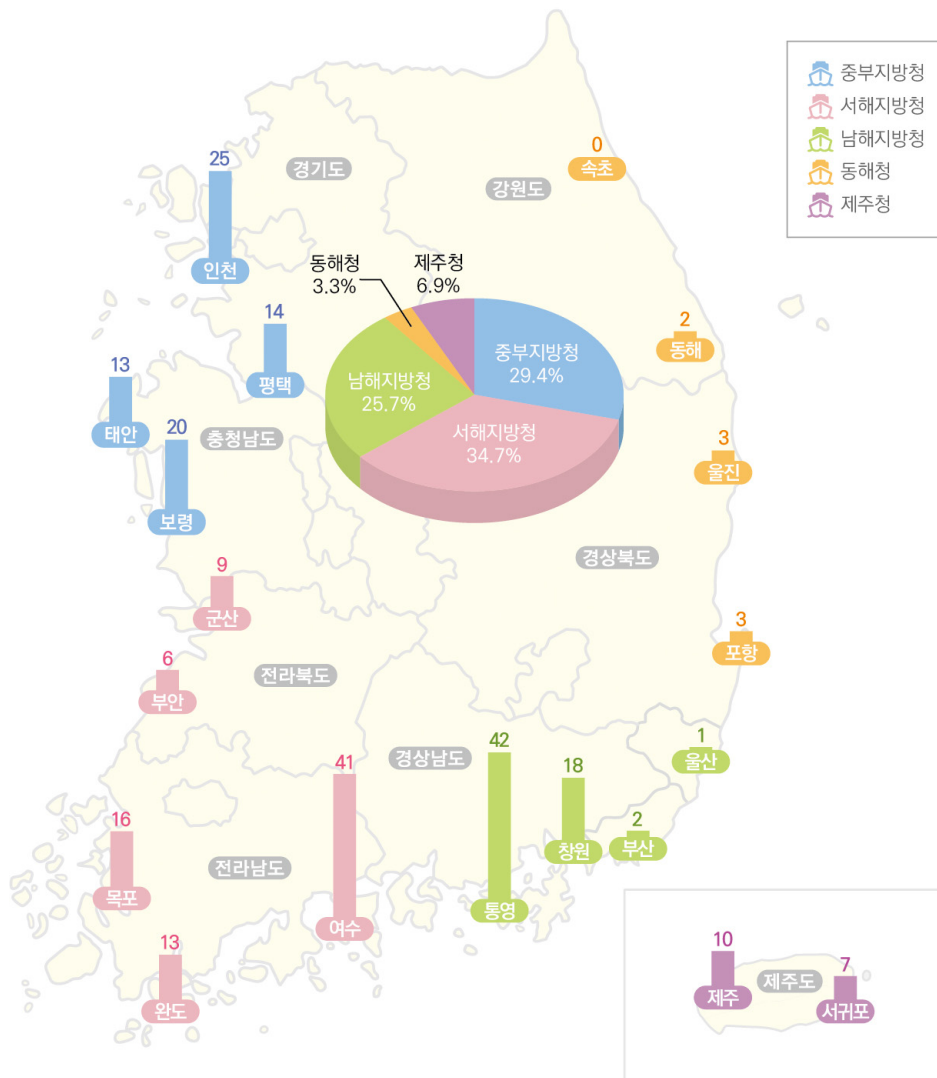
2

낙시어선사고

2018년도
관서별 주요
해상조난사고
발생 분포

VI

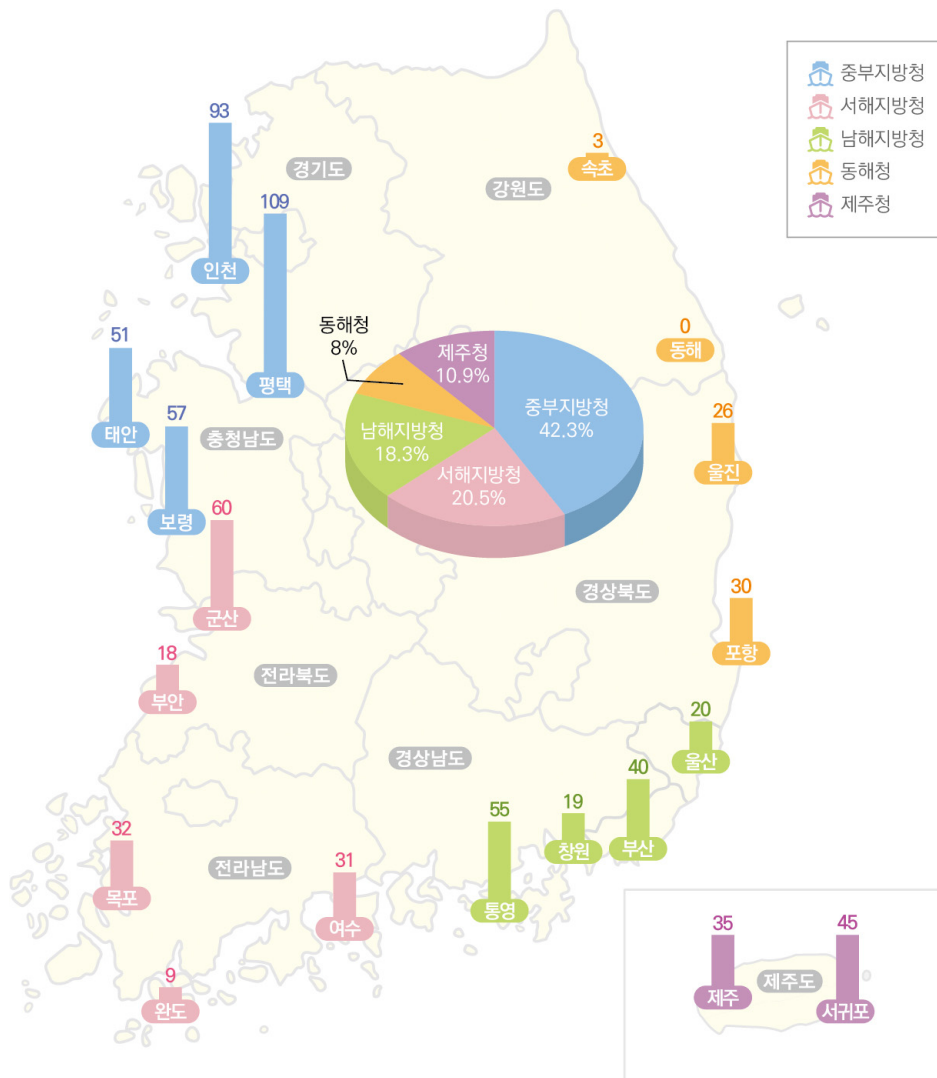
구 분	관 서	계	중부지방청 (29.4%)				서해지방청 (34.7%)					남해지방청 (25.7%)				동해청 (3.3%)				제주청 (6.9%)	
			인	평	태	보	군	부	목	완	여	통	창	부	울	포	울	동	속	제	서
			천	택	안	령	산	안	포	도	수	영	원	산	산	항	진	해	초	주	귀 포
발 생(척)		245	25	14	13	20	9	6	16	13	41	42	18	2	1	3	3	2	0	10	7
비 율(%)		100	10.2	5.7	5.3	8.2	3.7	2.4	6.5	5.3	16.7	17.1	7.3	0.8	0.4	1.2	1.2	0.8	0	4.1	2.9



3

레저선박사고

구 분	관 서	계	중부지방청 (42.3%)				서해지방청 (20.5%)				남해지방청 (18.3%)				동해청 (8%)				제주청 (10.9%)		
			인	평	태	보	군	부	목	완	여	통	창	부	울	포	울	동	속	제	서
			천	택	안	령	산	안	포	도	수	영	원	산	산	항	진	해	초	주	귀
발 생(척)		733	93	109	51	57	60	18	32	9	31	55	19	40	20	30	26	0	3	35	45
비 율(%)		100	12.7	14.9	7.0	7.8	8.2	2.5	4.4	1.2	4.2	7.5	2.6	5.5	2.7	4.1	3.5	0	0.4	4.8	6.1



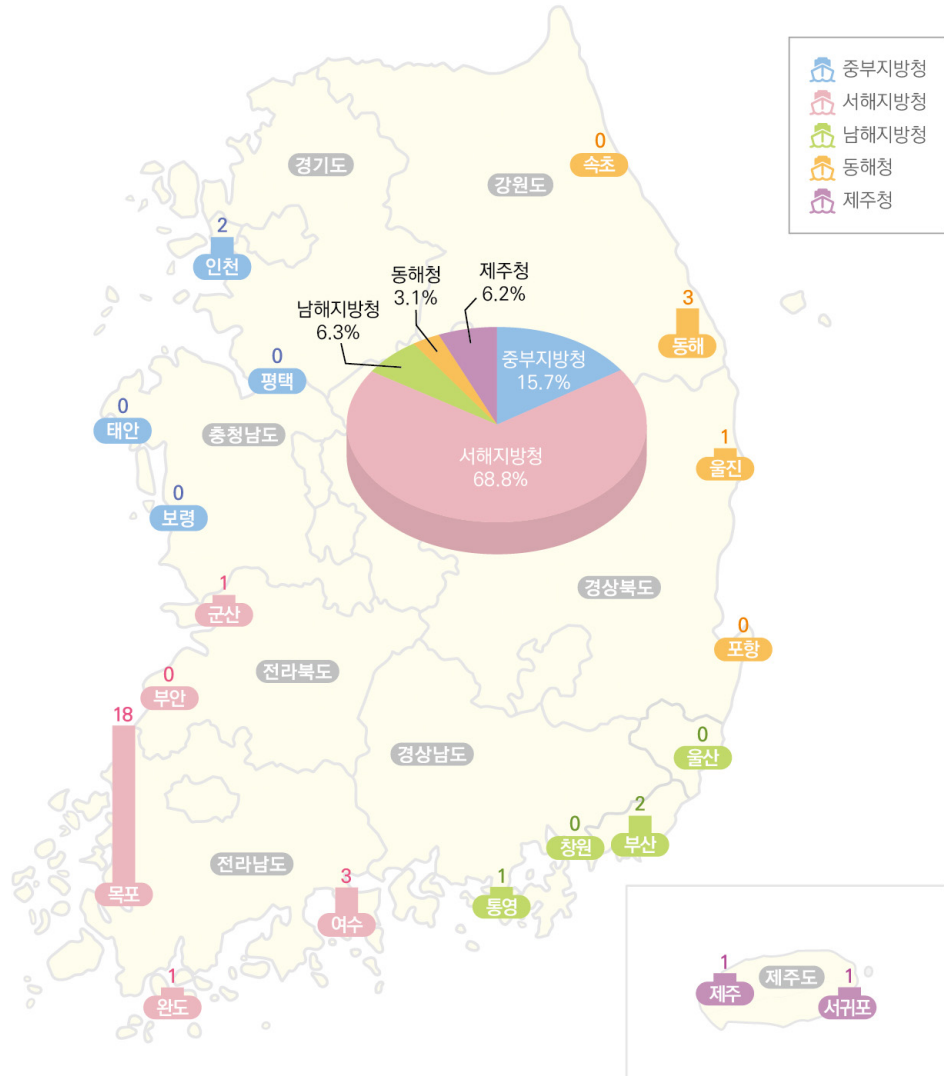
4

여객선사고

2018년도
관서별 주요
해상조난사고
발생 분포

VI

구 분	관 서	계	중부지방청 (15.7%)				서해지방청 (68.8%)					남해지방청 (6.3%)				동해청 (3.1%)				제주청 (6.2%)	
			인	평	태	보	군	부	목	완	여	통	창	부	울	포	울	동	속	제	서
			천	택	안	령	산	안	포	도	수	영	원	산	산	항	진	해	초	주	귀포
발 생(척)		34	2	0	0	0	1	0	18	1	3	1	0	2	0	0	1	3	0	1	1
비 율(%)		100	5.9	0	0	0	2.9	0	52.9	2.9	8.8	2.9	0	5.9	0	0	2.9	8.8	0	2.9	2.9



2018년
해상조난사고 통계연보





기타 현황

【제1절】 조난선박 예인 현황

1. 총 괄
2. 경비함정에 의한 예인

【제2절】 응급환자 발생 및 이송 현황

1. 구조기관별 응급환자 이송
2. 관서별
3. 유형별-발생장소별
4. 이송거리별



VII 기타 현황

제1절 조난선박 예인 현황

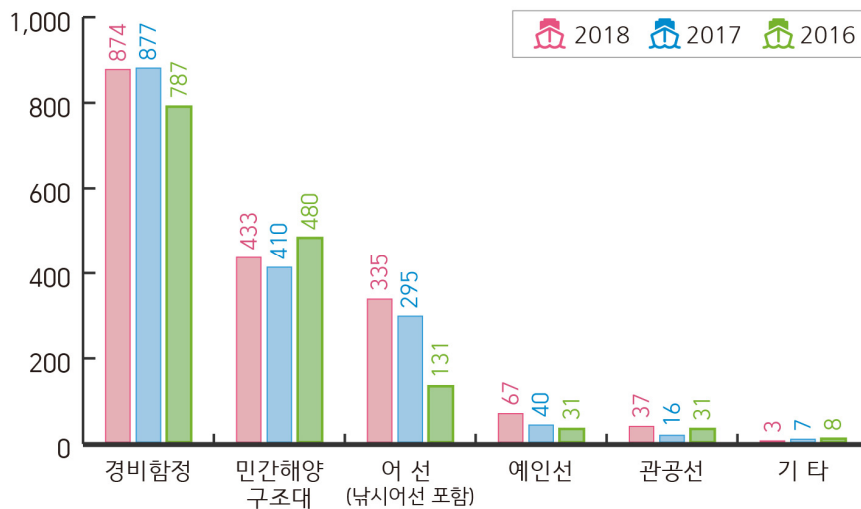
1 총 괄

1-1. 예인 주체별

(단위 : 건)

연도 \ 예인주체	계	경비함정	민간해양 구조대	어 선 (낚시어선 포함)	예인선	관공선	기 타
계	4,862	2,538	1,323	761	138	84	18
2018년	1,749	874	433	335	67	37	3
2017년	1,645	877	410	295	40	16	7
2016년	1,468	787	480	131	31	31	8

(단위 : 건)



〈예인 주체별 예인 현황〉



〈표류 중이던 낚시어선 예인〉



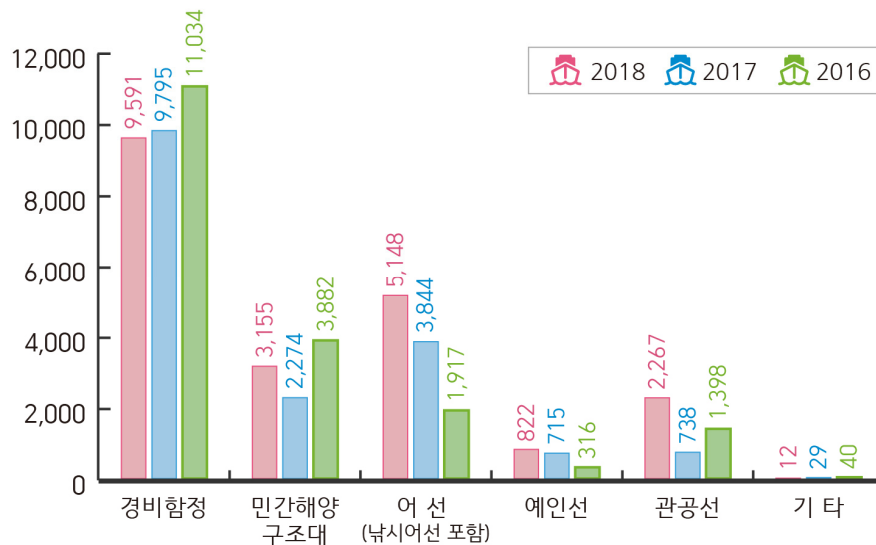
〈기관손상 어선 예인〉

1-2. 예인 거리별

(단위 : 마일)

연도 \ 예인거리	계	경비함정	민간해양 구조대	어 선 (낚시어선 포함)	예인선	관공선	기 타
계	56,977	30,420	9,311	10,909	1,853	4,403	81
2018년	20,995	9,591	3,155	5,148	822	2,267	12
2017년	17,395	9,795	2,274	3,844	715	738	29
2016년	18,587	11,034	3,882	1,917	316	1,398	40

(단위 : 마일)



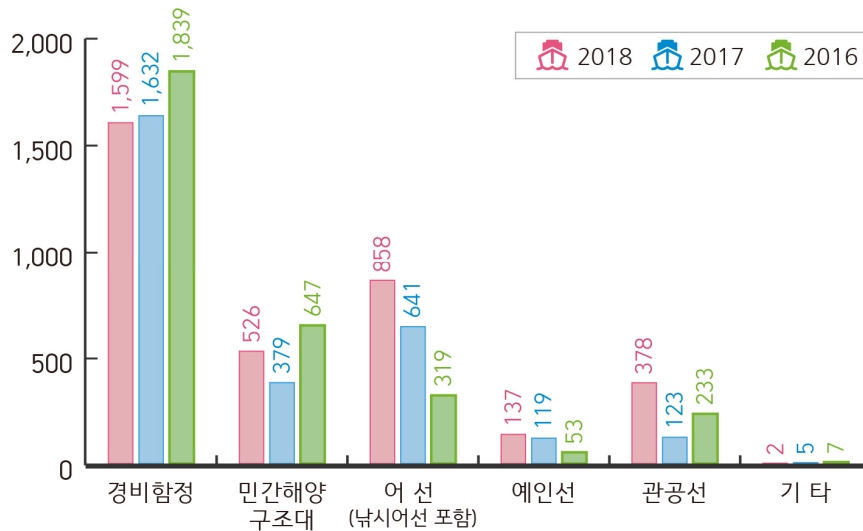
〈예인 거리별 예인 현황〉

1-3. 예인시간별

(단위 : 시간)

연도 \ 예인시간	계	경비함정	민간해양 구조대	어 선 (낚시어선 포함)	예인선	관공선	기 타
계	9,496	5,070	1,552	1,818	309	734	14
2018년	3,499	1,599	526	858	137	378	2
2017년	2,899	1,632	379	641	119	123	5
2016년	3,098	1,839	647	319	53	233	7

(단위 : 시간)



〈예인 시간별 예인 현황〉



MEMO

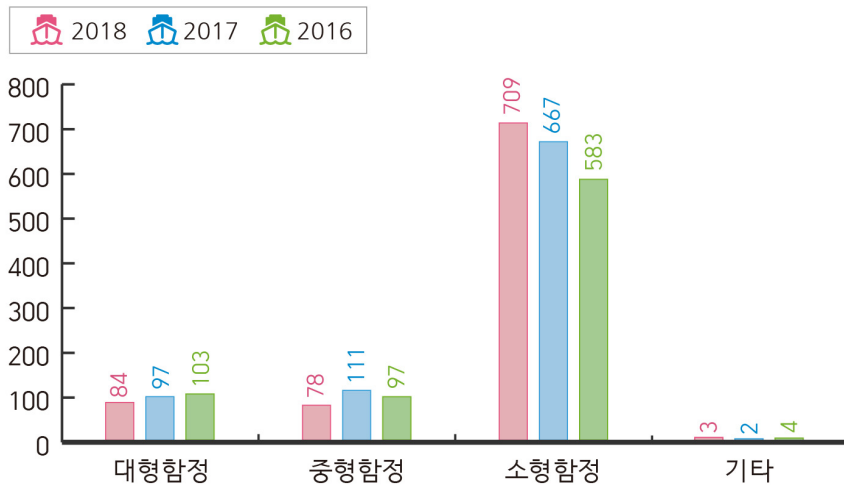
2 경비함정에 의한 예인 현황

2-1. 경비함정 톤급별

(단위 : 건)

구 분	계	대형함정			중형함정	소형함정				기 타
		5,000 톤급	3,000 톤급	1,000~ 1,500톤급	200~500 톤급	100 톤급	20~50 톤급	순찰정/ 연안구조정	해경구조대 RIB	특수정
계	2,538	22	94	168	286	180	771	918	90	9
2018년	874	8	29	47	78	39	199	434	37	3
2017년	877	8	25	64	111	67	294	287	19	2
2016년	787	6	40	57	97	74	278	197	34	4

(단위 : 건)



〈경비함정 톤급별 예인 현황〉



〈어선을 예인 중인 1500톤급 경비함정〉



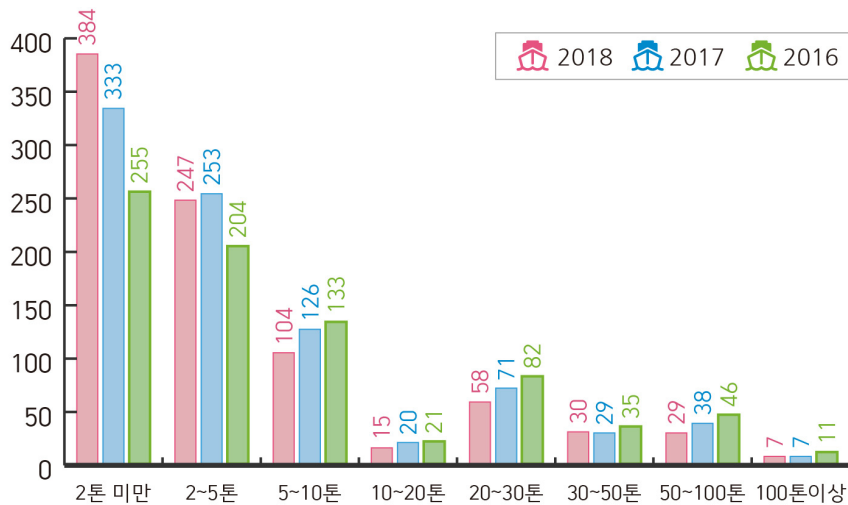
〈어선을 예인 중인 50톤급 경비함정〉

2-2. 조난선박 톤급별

(단위 : 건)

구 분	계	2톤 미만	2~5톤	5~10톤	10~20톤	20~30톤	30~50톤	50~100톤	100톤 이상
계	2,538	972	704	363	56	211	94	113	25
2018년	874	384	247	104	15	58	30	29	7
2017년	877	333	253	126	20	71	29	38	7
2016년	787	255	204	133	21	82	35	46	11

(단위 : 건)



〈조난선박 톤수별 경비함정 예인 현황 비교〉

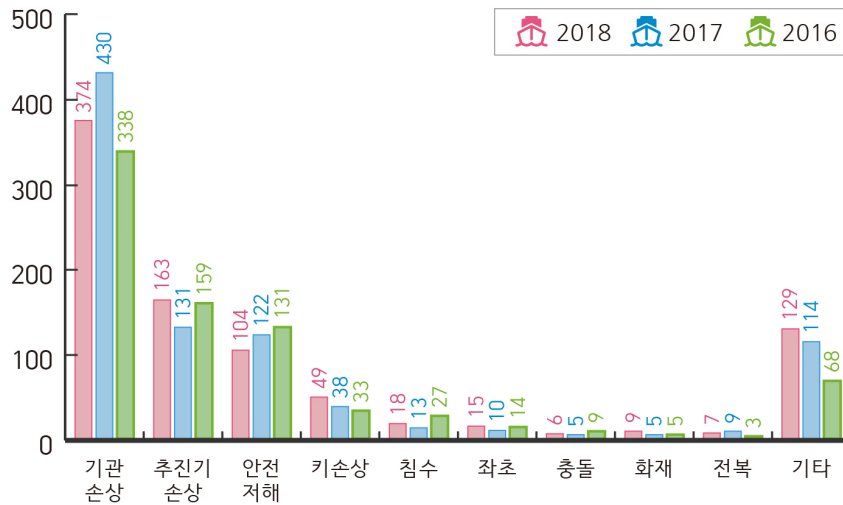
MEMO

2-3. 사고 유형별

(단위 : 건)

구 분	계	기관 손상	추진기 손상	안전 저해	키손상	침수	좌초	충돌	화재	전복	기타
계	2,538	1,142	453	357	120	58	39	20	19	19	311
2018년	874	374	163	104	49	18	15	6	9	7	129
2017년	877	430	131	122	38	13	10	5	5	9	114
2016년	787	338	159	131	33	27	14	9	5	3	68

(단위 : 건)



〈사고 유형별 경비함정 예인 현황 비교〉



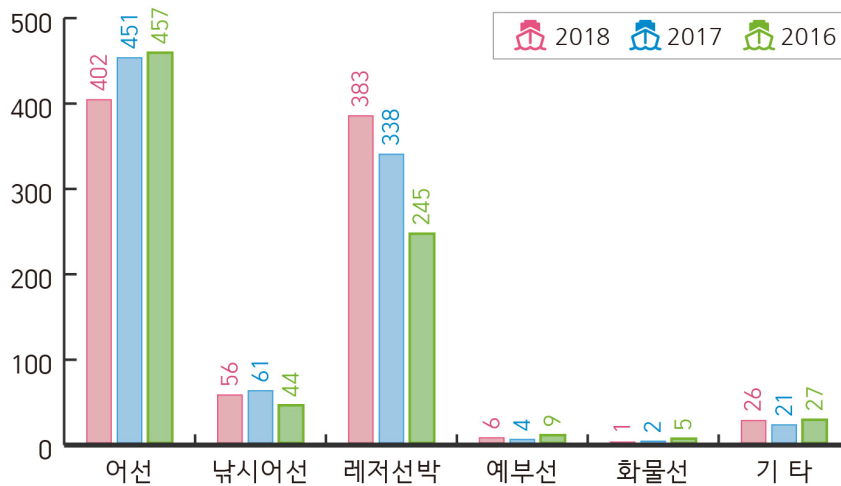
MEMO

2-4. 선종별

(단위 : 건)

구 분	계	어선	낚시어선	레저선박	예부선	화물선	기 타
계	2,538	1,310	161	966	19	8	74
2018년	874	402	56	383	6	1	26
2017년	877	451	61	338	4	2	21
2016년	787	457	44	245	9	5	27

(단위 : 건)



〈선종별 경비함정 예인 현황 비교〉



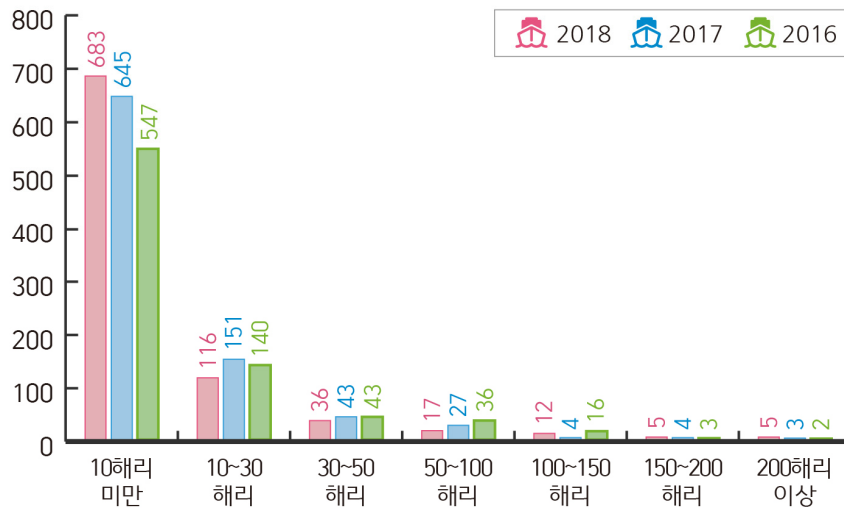
MEMO

2-5. 예인 거리별

(단위 : 건)

구 분	계	10해리 미만	10~30해리	30~50해리	50~100해리	100~150해리	150~200해리	200해리 이상
계	2,538	1,875	407	122	80	32	12	10
2018년	874	683	116	36	17	12	5	5
2017년	877	645	151	43	27	4	4	3
2016년	787	547	140	43	36	16	3	2

(단위 : 건)



〈예인 거리별 경비함정 예인 현황 비교〉



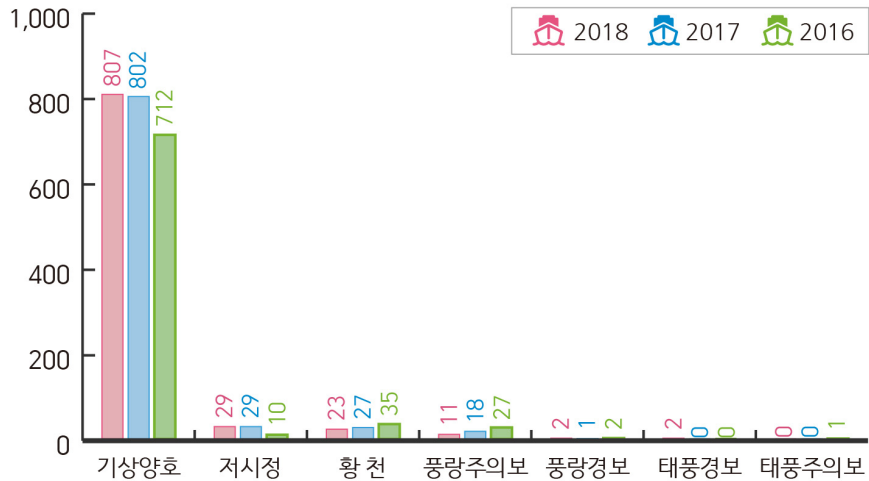
MEMO

2-6. 기상별

(단위 : 건)

구 분	계	기상양호	기 상 특 보						
			소 계	태풍경보	태풍주의보	풍랑경보	풍랑주의보	황 천	저시정
계	2,538	2,321	217	2	1	5	56	85	68
2018년	874	807	67	2	0	2	11	23	29
2017년	877	802	75	0	0	1	18	27	29
2016년	787	712	75	0	1	2	27	35	10

(단위 : 건)



〈기상별 경비함정 예인 현황 비교〉



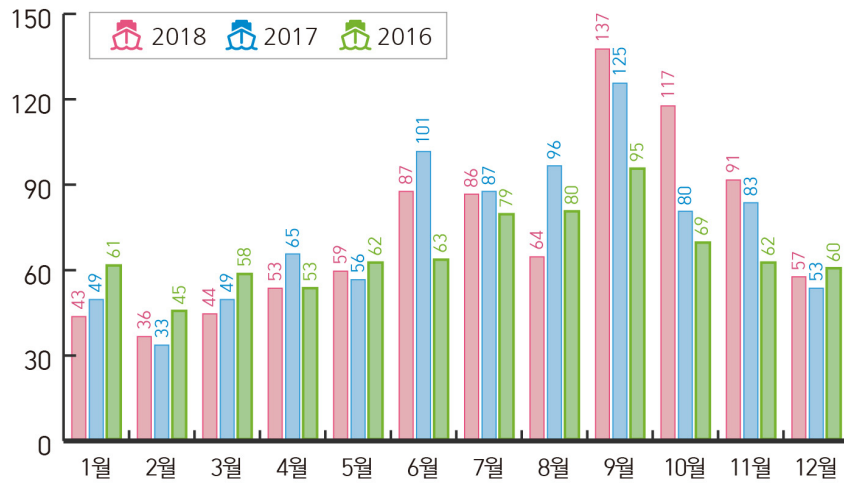
MEMO

2-7. 월 별

(단위 : 건)

구 분	계	1월	2월	3월	4월	5월	6월	7월	8월	9월	10월	11월	12월
계	2,538	153	114	151	171	177	251	252	240	357	266	236	170
2018년	874	43	36	44	53	59	87	86	64	137	117	91	57
2017년	877	49	33	49	65	56	101	87	96	125	80	83	53
2016년	787	61	45	58	53	62	63	79	80	95	69	62	60

(단위 : 건)



〈월별 경비합정 예산 현황 비교〉



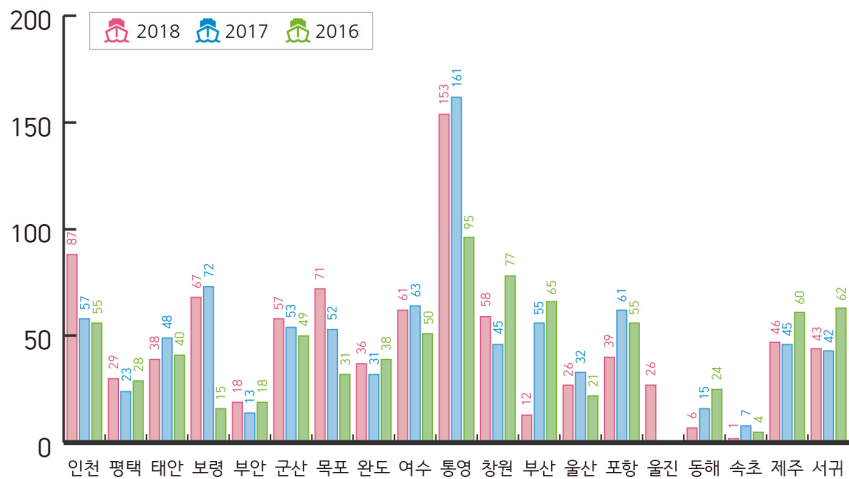
MEMO

2-8. 관서별

(단위 : 건)

구 분	계	인천	평택	태안	보령	부안	군산	목포	완도	여수	통영	창원	부산	울산	포항	울진	동해	속초	제주	서귀
계	2,538	199	80	126	154	49	159	154	105	174	409	180	132	79	155	26	45	12	151	147
2018년	874	87	29	38	67	18	57	71	36	61	153	58	12	26	39	26	6	1	46	43
2017년	877	57	23	48	72	13	53	52	31	63	161	45	55	32	61	-	15	7	45	42
2016년	787	55	28	40	15	18	49	31	38	50	95	77	65	21	55	-	24	4	60	62

(단위 : 건)



〈관서별 경비함정 예인 현황 비교〉



MEMO

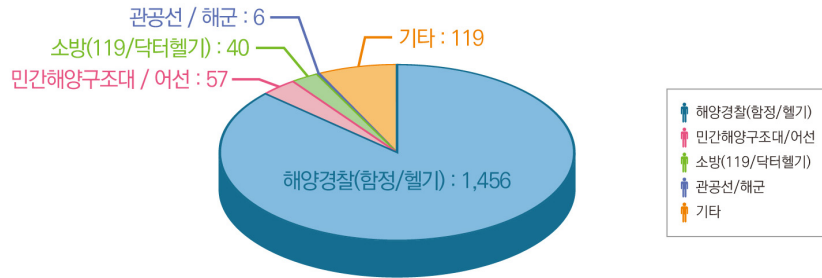
제2절 응급환자 발생 및 이송 현황

1 구조기관별 응급환자 이송

(단위 : 명)

구 분	계	해양경찰 (함정/헬기)	민간해양구조대 / 어선	소 방 (119/닥터헬기)	관공선 / 해군	기 타
인 원	1,678	1,456	57	40	6	119

(단위 : 명)



〈구조기관별 응급환자 이송 현황〉



〈해경함정 응급환자 이송〉



〈해경헬기 응급환자 이송〉



MEMO

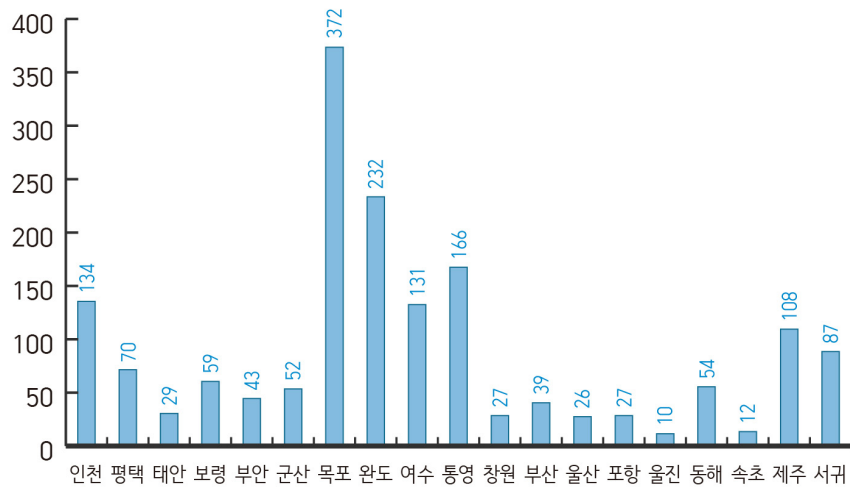
2

관서별

(단위 : 명)

구 분	계	인천	평택	태안	보령	부안	군산	목포	완도	여수	통영	창원	부산	울산	포항	울진	동해	속초	제주	서귀
인 원	1,678	134	70	29	59	43	52	372	232	131	166	27	39	26	27	10	54	12	108	87

(단위 : 명)



〈관서별 응급환자 구조 현황〉



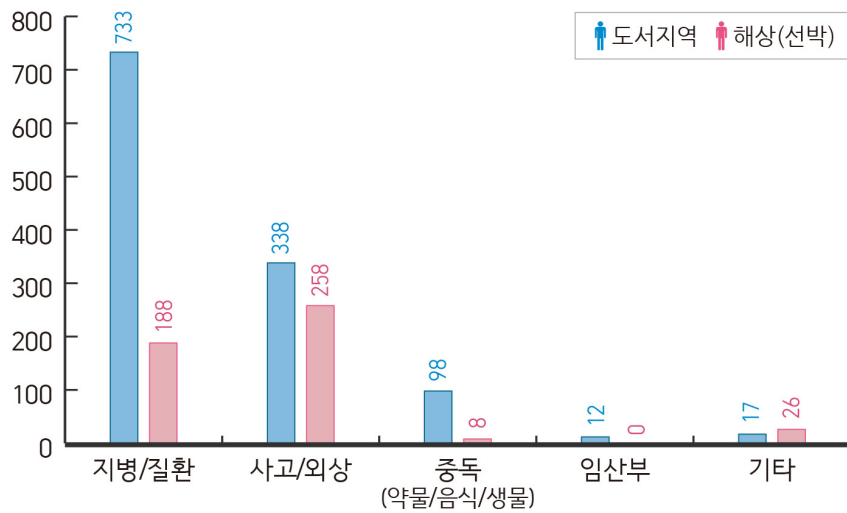
MEMO

3 유형별-발생장소별

(단위 : 명)

구 분	계	지병 / 질환	사고 / 외상	중 독 (약물/음식/생물)	임 산 부	기 타
계	1,678	921	596	106	12	43
도서지역	1,198	733	338	98	12	17
해 상 (선 박)	480	188	258	8	0	26

(단위 : 명)



〈유형별-발생장소별 응급환자 구조 현황〉



.....

.....

.....

.....

.....

.....

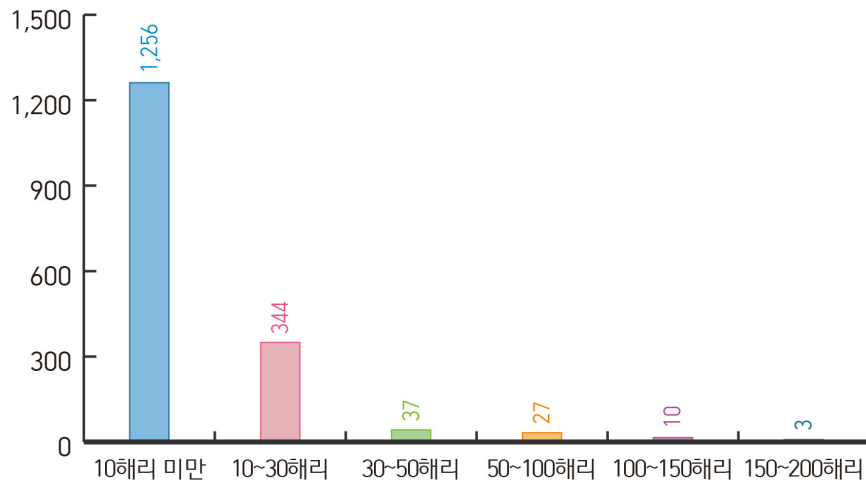
4

이송거리별

(단위 : 명)

구 분	계	10해리 미만	10~30해리	30~50해리	50~100 해리	100~150 해리	150~200 해리
인 원	1,678	1,256	344	37	27	10	3

(단위 : 명)



〈이송거리별 응급환자 이송 현황〉



MEMO

부록

【제1절】 해상조난사고 통계표

- | | |
|-----------|----------|
| 1. 발생총괄 | 2. 사고유형별 |
| 3. 선종별 | 4. 사고원인별 |
| 5. 해역별 | 6. 기상별 |
| 7. 월 별 | 8. 시간대별 |
| 9. 톤수별 | 10. 선질별 |
| 11. 구조기관별 | |

【제2절】 비선박사고 발생 현황

1. 유형별 비선박사고 현황
2. 비선박사고 인명피해 현황

【제3절】 2018년 구조/지원활동 현황

1. 총 괄
2. 사고유형별
3. 선종별

【제4절】 2018년 주요 해상조난사고 사례

【제5절】 해양경찰서 관서표



VIII 부 록

제1절 해상조난사고 통계표

1

발생총괄

관 서		발 생	발 생		구 조		구 조 불 능			
			선박	인명	선박	인명	선박	인 명		
								계	사망	실종
계		3,434	19,596	3,385	19,507	49	89	56	33	
중부지방청	소 계	761	3,649	754	3,644	7	5	2	3	
	인 천	232	1,161	230	1,157	2	4	2	2	
	평 택	234	1,156	232	1,156	2	0	0	0	
	태 안	153	541	153	540	0	1	0	1	
	보 령	142	791	139	791	3	0	0	0	
서해지방청	소 계	928	6,116	918	6,073	10	43	25	18	
	군 산	182	1,302	182	1,296	0	6	3	3	
	부 안	48	193	48	191	0	2	2	0	
	목 포	338	2,578	335	2,564	3	14	7	7	
	완 도	141	486	138	471	3	15	8	7	
	여 수	219	1,557	215	1,551	4	6	5	1	
남해지방청	소 계	755	3,438	737	3,425	18	13	8	5	
	통 영	310	1,429	302	1,420	8	9	5	4	
	창 원	119	426	119	424	0	2	2	0	
	부 산	193	936	186	936	7	0	0	0	
	울 산	133	647	130	645	3	2	1	1	
동해지방청	소 계	545	3,575	538	3,560	7	15	13	2	
	포 항	201	989	199	980	2	9	7	2	
	울 진	143	725	138	721	5	4	4	0	
	동 해	139	1,742	139	1,740	0	2	2	0	
	속 초	62	119	62	119	0	0	0	0	
제주지방청	소 계	445	2,818	438	2,805	7	13	8	5	
	제 주	200	1,364	195	1,361	5	3	3	0	
	서 귀 포	245	1,454	243	1,444	2	10	5	5	

2

사고유형별

(단위 : 척/명)

관서	유형	계	충돌 접촉	좌초	전복	화재 폭발	침몰	기관 손상	추진기 손상	기손상	방향 상실	부유물 감김	운항 저해	인명 사상	침수	기타
중부지방청	계	3,434 1,9596	464 4,684	183 1,371	63 96	132 629	37 40	923 5,270	290 1,056	129 782	33 90	403 3,678	272 746	142 153	262 941	101 60
	소 계	761	54	52	13	17	9	172	133	11	10	95	82	18	55	40
	인 천	3,649	538	344	21	75	9	820	429	56	21	698	217	18	149	254
	평 택	232	10	28	3	7	3	52	34	3	2	24	33	16	12	5
	태 안	1,161	54	193	10	38	0	348	122	25	5	233	92	16	25	0
	보 령	234	20	7	8	3	3	43	42	5	1	32	24	0	16	30
		1,156	167	30	8	30	2	167	123	21	1	243	67	0	47	250
		153	14	5	0	3	0	43	23	3	5	34	10	1	9	3
		541	30	27	0	3	0	167	78	10	11	162	23	1	29	0
		142	10	12	2	4	3	34	34	0	2	5	15	1	18	2
서해지방청	소 계	791	287	94	3	4	7	138	106	0	4	60	35	1	48	4
	부 안	928	137	51	15	37	12	212	83	34	16	103	63	58	83	24
	군 산	6,116	1,961	519	16	210	14	1,194	333	359	43	1,016	230	58	127	36
	목 포	48	8	1	0	0	0	8	13	0	1	3	6	3	2	3
	완 도	193	50	5	0	0	0	41	47	0	10	11	21	3	5	0
	여 수	182	21	12	3	5	2	32	42	5	1	14	13	19	11	2
		1,302	630	60	2	58	5	239	149	31	2	64	31	19	12	0
		338	45	17	4	14	4	81	9	13	7	48	16	29	44	7
		2,578	598	326	1	73	2	489	57	188	12	698	39	29	33	33
		141	18	5	6	3	2	39	9	6	7	15	14	5	5	7
남해지방청	소 계	486	63	21	9	3	3	182	39	20	19	84	30	5	7	1
	통 영	219	45	16	2	15	4	52	10	10	0	23	14	2	21	5
	창 원	1,557	620	107	4	76	4	243	41	120	0	159	109	2	70	2
	부 산	755	123	51	11	38	10	223	23	39	5	70	70	11	35	46
	울 산	3,438	803	182	40	165	10	1,067	62	161	16	595	197	11	111	18
		310	44	25	2	14	1	99	13	25	3	38	28	0	16	2
		1,429	257	88	21	76	2	385	35	86	8	277	107	0	73	14
		119	13	10	2	4	2	38	3	8	0	8	19	3	8	1
		426	43	16	10	7	2	205	9	52	0	24	47	3	8	0
		193	45	8	3	16	6	43	4	3	2	12	13	0	7	31
동해지방청	소 계	936	273	51	3	62	6	271	11	6	8	216	16	0	13	0
	포 항	133	21	8	4	4	1	43	3	3	0	12	10	8	4	12
	울 진	647	230	27	6	20	0	206	7	17	0	78	27	8	17	4
	동 해	545	87	15	6	22	4	178	23	29	1	72	43	18	41	6
	속 초	3,575	522	65	8	73	5	1,088	104	146	9	978	61	28	487	1
		201	36	7	3	8	0	67	8	14	0	20	15	8	13	2
		989	295	38	6	23	0	313	33	71	0	128	39	18	25	0
		143	11	3	1	7	2	43	10	7	1	15	23	6	11	3
		725	57	2	1	24	3	453	40	30	9	59	17	6	23	1
		139	16	3	2	3	2	53	5	8	0	34	3	1	9	0
제주지방청	소 계	1742	124	12	1	25	2	284	31	45	0	781	4	1	432	0
	제 주	62	24	2	0	4	0	15	0	0	0	3	2	3	8	1
	서 귀 포	119	46	13	0	1	0	38	0	0	0	10	1	3	7	0
		445	63	14	18	18	2	121	28	16	1	63	14	37	48	2
		2,818	860	261	11	106	2	851	128	60	1	391	41	38	67	1

부록



(단위 : 척/명)

관 서	선 종	계	어선	낚시 어선	레저 선박	화물선	예부선	유조선	여객선	유도선	관공선	기타
	계	3,434	1,928	245	733	135	147	70	34	23	17	102
		1,9596	7,030	3,061	1,990	1,510	376	498	4,060	798	74	199
중부지방청	소 계	761	242	72	310	36	39	6	2	13	8	33
		3,649	595	961	974	340	91	69	27	471	29	92
	인 천	232	68	25	93	9	15	1	2	8	4	7
		1,161	189	404	291	60	31	21	27	122	7	9
	평 택	234	47	14	109	24	12	4	0	4	2	18
		1,156	98	178	361	271	28	37	0	111	8	64
	태 안	153	70	13	51	3	6	1	0	0	1	8
		541	199	126	154	9	13	11	0	0	10	19
	보 령	142	57	20	57	0	6	0	0	1	1	0
		791	109	253	168	0	19	0	0	238	4	0
서해지방청	소 계	928	539	85	150	34	47	6	23	4	6	34
		6,116	1,691	1,259	380	352	135	63	2,047	90	31	68
	군 산	182	80	9	60	11	13	1	1	0	0	7
		1,302	258	171	176	138	23	2	504	0	0	30
	부 안	48	22	6	18	0	2	0	0	0	0	0
		193	52	76	55	0	10	0	0	0	0	0
	목 포	338	219	16	32	14	18	1	18	1	3	16
		2,578	840	250	59	150	61	6	1,115	55	23	19
	완 도	141	105	13	9	1	9	0	1	1	1	1
		486	240	163	20	10	22	0	23	4	2	2
남해지방청	소 계	219	113	41	31	8	5	4	3	2	2	10
		1,557	301	599	70	54	19	55	405	31	6	17
	통 영	755	401	63	134	28	44	50	3	6	1	25
		3,438	1,340	567	393	237	96	311	222	237	0	35
	창 원	310	193	42	55	1	5	5	1	5	0	3
		1,429	607	392	165	9	13	49	17	175	0	2
	부 산	119	68	18	19	0	4	2	0	1	0	7
		426	118	156	57	0	11	6	0	62	0	16
	울 산	193	73	2	40	23	22	21	2	0	1	9
		936	304	12	141	184	41	40	205	0	0	9
동해지방청	소 계	133	67	1	20	4	13	22	0	0	0	6
		647	311	7	30	44	31	216	0	0	0	8
	포 항	545	441	8	59	19	9	1	4	0	0	4
		3,575	1,831	48	137	257	29	5	1,266	0	0	2
	울 진	201	153	3	30	10	3	1	0	0	0	1
		989	706	17	82	160	18	5	0	0	0	1
	동 해	143	103	3	26	4	5	0	1	0	0	1
		725	321	12	50	60	9	0	272	0	0	1
	속 초	139	127	2	0	5	1	0	3	0	0	1
		1742	690	19	0	37	2	0	994	0	0	0
제주지방청	소 계	62	58	0	3	0	0	0	0	0	0	1
		119	114	0	5	0	0	0	0	0	0	0
	제 주	445	305	17	80	18	8	7	2	0	2	6
		2,818	1,573	226	106	324	25	50	498	0	14	2
	서 귀 포	200	129	10	35	11	6	5	1	0	2	1
	소 계	1,364	676	140	64	103	19	49	299	0	14	0
		245	176	7	45	7	2	2	1	0	0	5
	기 타	1,454	897	86	42	221	6	1	199	0	0	2

4

사고원인별

(단위 : 척/명)

관 서	원 인	계	운 항 부주의	정비 불량	화기취급 부 주 의	적재 불량	재질 불량	기상 악화	관리 소홀	연료 고갈	기 타
중부지방청	계	3,434	1,096	1,406	57	7	17	120	414	95	222
		19,596	9,585	7,307	317	39	63	583	970	287	445
	소 계	761	225	331	6	2	6	23	89	30	48
		3,649	1,626	1,557	38	8	21	69	102	96	132
	인 천	232	64	91	4	0	3	6	35	15	14
		1,161	461	499	37	0	11	37	29	51	36
	평 택	234	63	106	0	2	3	4	29	12	15
		1,156	431	564	0	8	10	7	39	34	63
	태 안	153	62	61	0	0	0	7	8	2	12
		541	265	217	1	0	0	14	11	9	24
서해지방청	보 령	142	36	73	2	0	0	6	17	1	7
		791	469	277	0	0	0	11	23	2	9
	소 계	928	303	365	17	1	2	27	112	24	77
		6,116	3,526	2,057	127	0	3	57	163	60	123
	군 산	182	46	87	3	0	0	2	15	6	23
		1,302	748	464	39	0	0	13	4	14	20
	부 안	48	13	22	0	0	0	1	3	4	5
		193	71	92	0	0	0	10	2	15	3
	목 포	338	112	110	11	1	0	7	60	7	30
		2,578	1,611	748	71	0	0	10	88	20	30
남해지방청	완 도	141	39	62	2	0	1	14	14	3	6
		486	174	258	3	0	1	21	12	5	12
	여 수	219	93	84	1	0	1	3	20	4	13
		1,557	922	495	14	0	2	3	57	6	58
	소 계	755	243	305	7	3	5	45	94	29	24
		3,438	1,558	1,339	21	18	20	133	179	94	76
	통 영	310	107	147	1	0	5	15	23	12	0
		1,429	640	547	8	0	20	54	110	50	0
	창 원	119	30	49	0	1	0	7	8	12	12
		426	88	265	0	2	0	5	12	32	22
동해지방청	부 산	193	60	55	6	0	0	16	44	2	10
		936	523	281	13	0	0	22	38	7	52
	울 산	133	46	54	0	2	0	7	19	3	2
		647	307	246	0	16	0	52	19	5	2
	소 계	545	185	225	10	1	4	14	61	10	35
		3,575	1,589	1,228	37	13	19	23	507	28	74
	포 향	201	74	76	4	0	2	3	24	7	11
		989	501	343	12	0	5	4	68	25	31
	울 진	143	30	63	1	1	2	1	24	2	19
		725	125	521	0	13	14	9	4	2	37
제주지방청	동 해	139	57	64	2	0	0	1	12	1	2
		1,742	939	342	22	0	0	1	434	1	3
	속 초	62	24	22	3	0	0	9	1	0	3
		119	24	22	3	0	0	9	1	0	3
	소 계	445	140	180	16	0	0	11	58	2	38
		2,818	1,241	1,103	97	0	0	308	20	9	40
	제 주	200	75	81	11	0	0	1	21	1	10
		1,364	479	497	73	0	0	299	0	5	11
	서 귀 포	245	65	99	5	0	0	10	37	1	28
		1,454	762	606	24	0	0	9	20	4	29

부록



(단위 : 척/명)

관 서		해 역	계		항계 내		협수로		영해		영해~EEZ		EEZ~ 30마일 이내		공해		외국해역	
			척	명	척	명	척	명	척	명	척	명	척	명	척	명	척	명
계			3,434	19,586	1,013	5,072	95	775	1,960	9,529	307	3,771	24	188	29	213	6	48
중부지방청	소 계	761	3,649	266	1,327	52	322	418	1,833	25	167	0	0	0	0	0	0	0
	인천	232	1,161	67	296	45	294	107	492	13	79	0	0	0	0	0	0	0
	평택	234	1,156	164	776	2	17	66	340	2	23	0	0	0	0	0	0	0
	태안	153	541	15	12	1	2	127	462	10	65	0	0	0	0	0	0	0
	보령	142	791	20	243	4	9	118	539	0	0	0	0	0	0	0	0	0
서해지방청	소 계	928	6,116	337	2,406	21	376	542	3,111	27	222	0	0	1	1	0	0	0
	군산	182	1,302	67	791	9	82	92	351	13	77	0	0	1	1	0	0	0
	부안	48	193	4	1	0	0	44	192	0	0	0	0	0	0	0	0	0
	목포	338	2,578	108	523	6	276	210	1,634	14	145	0	0	0	0	0	0	0
	완도	141	486	13	15	5	16	123	455	0	0	0	0	0	0	0	0	0
	여수	219	1,557	145	1,076	1	2	73	479	0	0	0	0	0	0	0	0	0
남해지방청	소 계	755	3,438	198	730	22	77	505	2,396	27	222	0	0	3	13	0	0	0
	통영	310	1,429	14	53	6	40	289	1,315	1	21	0	0	0	0	0	0	0
	창원	119	426	25	40	11	27	82	359	0	0	0	0	1	0	0	0	0
	부산	193	936	111	465	5	10	76	455	1	6	0	0	0	0	0	0	0
	울산	133	647	48	172	0	0	58	267	25	195	0	0	2	13	0	0	0
동해지방청	소 계	545	3,575	121	216	0	0	282	1,063	128	2,165	9	85	5	46	0	0	0
	포항	201	989	62	180	0	0	80	326	45	352	9	85	5	46	0	0	0
	울진	143	725	29	13	0	0	90	298	24	414	0	0	0	0	0	0	0
	동해	139	1,742	8	5	0	0	72	338	59	1,399	0	0	0	0	0	0	0
	속초	62	119	22	18	0	0	40	101	0	0	0	0	0	0	0	0	0
제주지방청	소 계	445	2,818	91	393	0	0	213	1,126	100	995	15	103	20	153	6	48	0
	제주	200	1,364	39	359	0	0	118	583	41	399	2	23	0	0	0	0	0
	서귀포	245	1,454	52	34	0	0	95	543	59	596	13	80	20	153	6	48	0

6

기상별

(단위 : 척/명)

관 서		기 상	계		기상양호		태풍경보		태풍주의보		풍랑경보		풍랑주의보		황 천		저시정	
			척	명	척	명	척	명	척	명	척	명	척	명	척	명	척	명
계			3,434	19,596	3,076	17,764	38	20	15	0	4	19	67	329	112	604	122	860
중부지방청	소 계	761	3,649	685	3,284	0	0	0	0	0	0	11	44	14	81	51	240	
	인 천	232	1,161	218	1,025	0	0	0	0	0	0	3	34	1	0	10	102	
	평 택	234	1,156	213	1,062	0	0	0	0	0	0	5	6	9	54	7	34	
	태 안	153	541	121	440	0	0	0	0	0	0	0	0	4	27	28	74	
	보 령	142	791	133	757	0	0	0	0	0	0	3	4	0	0	6	30	
서해지방청	소 계	928	6,116	850	5,480	6	3	0	0	1	0	17	69	8	26	46	538	
	군 산	182	1,302	164	1,201	1	2	0	0	0	0	0	0	4	12	13	87	
	부 안	48	193	47	183	0	0	0	0	0	0	0	0	0	0	1	10	
	목 포	338	2,578	309	2,137	0	0	0	0	0	0	6	24	0	0	23	417	
	완 도	141	486	116	417	5	1	0	0	0	0	11	45	1	0	8	23	
	여 수	219	1,557	214	1,542	0	0	0	0	1	0	0	0	3	14	1	1	
남해지방청	소 계	755	3,438	699	3,253	13	4	0	0	1	1	10	73	11	50	21	57	
	통 영	310	1,429	292	1,353	2	4	0	0	1	1	2	17	2	23	11	31	
	창 원	119	426	112	421	4	0	0	0	0	0	1	1	0	0	2	4	
	부 산	193	936	175	913	5	0	0	0	0	0	3	1	3	5	7	17	
	울 산	133	647	120	566	2	0	0	0	0	0	4	54	6	22	1	5	
동해지방청	소 계	545	3,575	443	3,120	4	13	15	0	1	9	26	130	53	286	3	17	
	포 향	201	989	154	711	2	0	0	0	1	9	10	84	34	185	0	0	
	울 진	143	725	110	640	1	12	15	0	0	0	8	36	8	28	1	9	
	동 해	139	1,742	125	1,658	1	1	0	0	0	0	1	9	11	73	1	1	
	속 초	62	119	54	111	0	0	0	0	0	0	7	1	0	0	1	7	
제주지방청	소 계	445	2,818	399	2,627	15	0	0	0	1	9	3	13	26	161	1	8	
	제 주	200	1,364	168	1,185	4	0	0	0	0	0	1	10	26	161	1	8	
	서귀포	245	1,454	231	1,442	11	0	0	0	1	9	2	3	0	0	0	0	

부록



(단위 : 척/명)

관 서		월	계	1월	2월	3월	4월	5월	6월	7월	8월	9월	10월	11월	12월
	계		3,434	235	177	251	257	249	286	299	303	415	419	294	249
			19,596	1,105	1,003	2,054	1,281	1,222	1,812	1,678	1,782	2,277	2,599	1,320	1,463
중부지방청	소 계		761	36	24	46	70	65	84	65	67	120	79	74	31
			3,649	144	101	406	390	384	313	261	253	613	345	277	162
	인 천		232	11	6	7	29	20	20	28	25	37	16	26	7
			1,161	45	24	14	197	158	73	130	105	250	52	69	44
	평 택		234	11	9	18	24	22	33	16	13	29	25	22	12
			1,156	74	48	113	136	153	119	79	52	116	89	94	83
	태 안		153	8	7	5	12	15	19	13	24	18	15	12	5
			541	11	26	8	37	48	81	41	89	83	53	50	14
	보 령		142	6	2	16	5	8	12	8	5	36	23	14	7
			791	14	3	271	20	25	40	11	7	164	151	64	21
	소 계		928	44	51	61	59	67	69	99	84	129	115	88	62
			6,116	222	177	372	292	338	559	809	727	873	1,012	454	281
서해지방청	군 산		182	6	9	7	17	10	12	21	16	31	21	22	10
			1,302	7	13	14	83	56	40	140	45	135	596	121	52
	부 안		48	0	1	0	2	7	7	4	2	9	10	5	1
			193	0	5	0	10	34	34	15	12	28	43	9	3
	목 포		338	21	13	24	23	26	25	35	36	48	38	26	23
			2,578	124	17	297	130	179	357	355	496	234	167	136	86
	완 도		141	7	12	11	8	13	13	8	8	18	20	16	7
			486	17	66	30	29	27	39	23	11	61	81	69	33
	여 수		219	10	16	19	9	11	12	31	22	23	26	19	21
			1,557	74	76	31	40	42	89	276	163	415	125	119	107
	소 계		755	55	45	61	55	40	48	67	64	80	113	56	71
			3,438	194	170	402	120	169	230	294	446	345	388	254	426
남해지방청	통 영		310	23	9	24	21	18	19	30	29	42	47	20	28
			1,429	86	27	176	41	84	99	151	156	177	239	107	86
	창 원		119	7	10	5	4	4	7	11	9	18	25	13	6
			426	33	24	81	6	7	16	32	40	72	56	47	12
	부 산		193	10	12	23	20	15	10	14	13	11	28	13	24
			936	22	18	95	30	67	28	65	218	54	43	52	244
	울 산		133	15	14	9	10	3	12	12	13	9	13	10	13
			647	53	101	50	43	11	87	46	32	42	50	48	84
	소 계		545	59	33	46	45	46	44	43	37	41	69	43	39
			3,575	341	432	577	366	196	217	168	149	170	579	201	179
	포 항		201	32	16	14	14	12	8	20	16	9	30	15	15
			989	220	104	41	54	34	50	83	66	30	129	92	86
동해지방청	울 진		143	14	9	14	11	8	11	8	10	9	24	8	17
			725	51	287	67	43	20	35	30	32	59	23	16	62
	동 해		139	10	8	18	6	19	18	9	5	15	12	13	6
			1,742	61	41	469	262	131	120	42	42	69	402	74	29
	속 초		62	3	0	0	14	7	7	6	6	8	3	7	1
			119	9	0	0	7	11	12	13	9	12	25	19	2
	소 계		445	41	24	37	28	31	41	25	51	45	43	33	46
			2,818	204	123	297	113	135	493	146	207	276	275	134	415
	제 주		200	17	11	15	12	16	12	10	23	32	21	8	23
			1,364	75	46	42	64	59	337	71	119	224	193	16	118
	서 귀 포		245	24	13	22	16	15	29	15	28	13	22	25	23
			1,454	129	77	255	49	76	156	75	88	52	82	118	297

8

시간대별

(단위 : 척/명)

관 서	시간대	계	00:00~ 03:00	03:00~ 06:00	06:00~ 09:00	09:00~ 12:00	12:00~ 15:00	15:00~ 18:00	18:00~ 21:00	21:00~ 24:00
	계	3,434	170	258	580	700	618	586	319	203
		19,596	1,057	1,227	3,388	3,535	3,189	3,753	2,127	1,320
중부지방청	소 계	761	18	25	132	193	179	137	51	26
		3,649	88	110	644	855	825	918	126	83
	인 천	232	4	10	37	51	50	54	18	8
		1,161	7	77	237	185	248	339	48	20
	평 택	234	9	6	28	58	63	46	16	8
		1,156	62	21	160	322	308	189	46	48
	태 안	153	3	5	32	42	31	24	10	6
		541	14	3	96	169	124	101	19	15
	보 령	142	2	4	35	42	35	13	7	4
		791	5	9	151	179	145	289	13	0
서해지방청	소 계	928	55	81	161	158	164	146	89	74
		6,116	245	408	1,610	919	762	1,062	418	692
	군 산	182	9	9	36	36	41	22	14	15
		1,302	30	26	650	152	156	108	68	112
	부 안	48	0	4	2	12	14	9	7	0
		193	0	8	6	45	52	60	22	0
	목 포	338	21	33	48	57	55	58	33	33
		2,578	111	202	362	534	292	732	164	181
	완 도	141	9	15	20	24	23	24	15	11
		486	48	80	66	80	72	66	43	31
남해지방청	여 수	219	16	20	55	29	31	33	20	15
		1,557	56	92	526	108	190	96	121	368
	소 계	755	41	50	102	179	142	136	69	36
		3,438	336	217	397	780	722	544	284	158
	통 영	310	16	28	47	79	48	55	26	11
		1,429	133	144	216	291	257	252	92	44
	창 원	119	2	3	15	33	25	21	14	6
		426	5	5	60	96	141	54	45	20
	부 산	193	13	8	24	43	43	31	20	11
		936	98	21	74	290	236	103	77	37
동해지방청	울 산	133	10	11	16	24	26	29	9	8
		647	100	47	47	103	88	135	70	57
	소 계	545	23	64	97	119	63	92	50	37
		3,575	133	298	339	749	241	940	685	190
	포 항	201	8	21	28	41	30	35	22	16
		989	70	109	91	161	132	177	142	107
	울 진	143	8	14	26	42	13	24	13	3
		725	29	51	98	81	28	366	55	17
	동 해	139	3	16	25	27	14	31	13	10
		1,742	21	99	120	487	74	389	488	64
제주지방청	속 초	62	4	13	18	9	6	2	2	8
		119	13	39	30	20	7	8	0	2
	소 계	445	33	38	88	51	70	75	60	30
		2,818	255	194	398	232	639	289	614	197
	제 주	200	15	20	36	21	37	29	27	15
		1,364	172	116	218	86	142	90	444	96
	서 귀 포	245	18	18	52	30	33	46	33	15
		1,454	83	78	180	146	497	199	170	101

부록



(단위 : 척/명)

관 서		톤 수	계		5톤미만		5톤이상~20톤미만		20톤이상~100톤미만		100톤이상~500톤미만		500톤이상	
			척	명	척	명	척	명	척	명	척	명	척	명
계			3,434	19,596	1,641	3,684	786	4,481	609	4,271	165	2,754	233	4,406
중부지방청	소 계		761	3,649	429	1,193	182	1,241	73	419	20	304	57	492
	인 천		232	1,161	113	317	70	566	23	125	10	28	16	125
	평 택		234	1,156	128	374	48	264	21	159	5	17	32	342
	태 안		153	541	91	221	33	181	18	98	3	17	8	24
	보 령		142	791	97	281	31	230	11	37	2	242	1	1
서해지방청	소 계		928	6,116	444	942	244	1,575	140	920	51	1,326	49	1,353
	군 산		182	1,302	86	200	51	272	22	127	9	45	14	658
	부 안		48	193	32	94	12	77	3	16	1	6	0	0
	목 포		338	2,578	125	195	85	431	82	590	28	1,190	18	172
	완 도		141	486	89	178	31	194	10	44	9	59	2	11
	여 수		219	1,557	112	275	65	601	23	143	4	26	15	512
남해지방청	소 계		755	3,438	398	953	117	661	103	705	58	475	79	644
	통 영		310	1,429	195	455	68	488	36	306	5	124	6	56
	창 원		119	426	90	251	18	89	2	64	7	22	2	0
	부 산		193	936	71	173	18	46	25	89	33	301	46	327
	울 산		133	647	42	74	13	38	40	246	13	28	25	261
동해지방청	소 계		545	3,575	219	369	142	466	154	1,157	8	320	22	1,263
	포 향		201	989	87	161	48	199	51	412	5	57	10	160
	울 진		143	725	64	98	42	117	31	174	1	4	5	332
	동 해		139	1,742	30	68	37	122	64	522	2	259	6	771
	속 초		62	119	38	42	15	28	8	49	0	0	1	0
제주지방청	소 계		445	2,818	151	227	101	538	139	1,070	28	329	26	654
	제 주		200	1,364	65	113	47	267	62	474	10	80	16	430
	서귀포		245	1,454	86	114	54	271	77	596	18	249	10	224

10 선질별

(단위 : 척/명)

관 서	선 질	계		강 선		FRP		알루미늄		목 선		기 타	
		척	명	척	명	척	명	척	명	척	명	척	명
	계	3,434	19,596	574	6,591	2,580	11,444	8	888	89	227	183	446
중부지방청	소 계	761	3,649	111	569	526	2,747	3	14	45	150	76	169
	인 천	232	1,161	45	218	156	876	0	0	2	4	29	63
	평 택	234	1,156	37	267	189	872	0	0	0	0	8	17
	태 안	153	541	23	63	67	277	3	14	42	143	18	44
	보 령	142	791	6	21	114	722	0	0	1	3	21	45
서해지방청	소 계	928	6,116	134	2,505	753	3,544	1	9	9	5	31	53
	군 산	182	1,302	35	762	127	494	1	9	0	0	19	37
	부 안	48	193	2	10	43	178	0	0	0	0	3	5
	목 포	338	2,578	47	1,021	279	1,549	0	0	7	1	5	7
	완 도	141	486	15	78	124	403	0	0	1	3	1	2
	여 수	219	1,557	35	634	180	920	0	0	1	1	3	2
남해지방청	소 계	755	3,438	187	1,351	516	1,970	1	2	26	55	25	60
	통 영	310	1,429	25	271	281	1,151	0	0	0	0	4	7
	창 원	119	426	4	17	107	403	0	0	0	0	8	6
	부 산	193	936	105	695	50	142	0	0	26	55	12	44
	울 산	133	647	53	368	78	274	1	2	0	0	1	3
동해지방청	소 계	545	3,575	50	935	446	1,622	3	863	7	6	39	149
	포 향	201	989	18	255	142	584	0	0	5	5	36	145
	울 진	143	725	13	127	125	322	1	272	2	1	2	3
	동 해	139	1,742	18	553	119	598	2	591	0	0	0	0
	속 초	62	119	1	0	60	118	0	0	0	0	1	1
제주지방청	소 계	445	2,818	92	1,231	339	1,561	0	0	2	11	12	15
	제 주	200	1,364	48	645	150	707	0	0	1	10	1	2
	서 귀 포	245	1,454	44	586	189	854	0	0	1	1	11	13

부록

11 구조기관별

(단위 : 척/명)

관 서	구조기관	계		해양경찰		민간해양구조대		어 선		자 력		소 방		기 타	
		척	명	척	명	척	명	척	명	척	명	척	명	척	명
	계	3,434	19,596	2,107	10,367	427	1,925	354	1,920	432	4,592	25	125	89	667
중부지방청	소 계	761	3,649	552	2,593	106	530	32	171	52	310	3	2	16	43
	인 천	232	1,161	195	935	13	66	5	72	11	71	1	2	7	15
	평 택	234	1,156	135	588	52	314	13	34	28	203	2	0	4	17
	태 안	153	541	107	368	30	118	4	18	10	29	0	0	2	8
	보 령	142	791	115	702	11	32	10	47	3	7	0	0	3	3
서해지방청	소 계	928	6,116	604	3,087	98	472	80	499	130	1,987	8	52	8	19
	완 도	141	486	72	227	23	88	20	91	24	76	1	0	1	4
	부 안	48	193	36	118	2	12	5	37	4	25	0	0	1	1
	목 포	338	2,578	185	985	41	219	34	222	72	1,132	5	19	1	1
	군 산	182	1,302	121	384	18	104	17	135	20	634	2	33	4	12
	여 수	219	1,557	190	1,373	14	49	4	14	10	120	0	0	1	1
남해지방청	소 계	755	3,438	577	2,402	53	282	54	267	52	362	7	60	12	65
	통 영	310	1,429	253	1,032	10	139	21	130	26	128	0	0	0	0
	창 원	119	426	96	296	10	32	7	28	3	67	0	0	3	3
	부 산	193	936	153	744	20	62	8	24	5	31	4	41	3	34
	울 산	133	647	75	330	13	49	18	85	18	136	3	19	6	28
동해지방청	소 계	545	3,575	213	1,460	125	497	99	511	96	1,055	4	10	8	42
	포 향	201	989	80	299	27	98	56	286	34	281	1	9	3	16
	울 진	143	725	70	145	21	67	31	146	19	356	0	0	2	11
	동 해	139	1,742	41	976	61	286	8	65	27	401	0	0	2	14
	속 초	62	119	22	40	16	46	4	14	16	17	3	1	1	1
제주지방청	소 계	445	2,818	239	1,283	73	231	128	718	142	1,331	4	1	59	618
	제 주	200	1,364	78	458	28	87	39	246	40	453	1	0	14	120
	서귀포	245	1,454	161	825	45	144	89	472	102	878	3	1	45	498

제2절 비선박사고 발생 현황

1 유형별 비선박사고 현황

1-1. 유형별-관서별

(단위 : 명)

구 분		계	익수자	고립자	표류자	추락자	기 타
계		1,609	538	526	258	166	121
충북지방청	인 천	173	19	127	11	10	6
	평택	109	4	92	0	3	10
	태안	171	21	80	24	9	37
	보령	58	3	36	3	1	15
서해지방청	군산	70	13	47	4	5	1
	부안	43	6	22	7	2	6
	목포	93	42	42	7	2	0
	완도	54	23	8	1	21	1
	여수	43	20	7	5	8	3
남해지방청	통영	57	30	18	1	7	1
	창원	52	21	6	4	11	10
	부산	152	71	12	49	19	1
	울산	74	34	9	14	6	11
동해지방청	포항	92	40	5	32	10	5
	울진	32	8	1	12	10	1
	동해	89	46	1	27	12	3
	속초	120	66	0	25	21	8
제주지방청	제주	88	42	16	27	3	0
	서귀포	57	29	15	5	6	2

1-2. 유형별-월별

(단위 : 명)

구 분	계	익수자	고립자	표류자	추락자	기 타
계	1,609	538	526	258	166	121
1월	128	24	53	33	13	5
2월	46	30	4	1	7	4
3월	91	30	22	3	12	24
4월	107	37	43	6	16	5
5월	120	35	47	10	16	12
6월	161	60	45	35	9	12
7월	226	89	69	52	5	11
8월	255	94	40	91	16	14
9월	197	63	80	16	28	10
10월	111	28	52	8	19	4
11월	102	26	49	1	13	13
12월	65	22	22	2	12	7

1-3. 유형별-장소별

(단위 : 명)

구 분	계	익수자	고립자	표류자	추락자	기 타
계	1,609	538	526	258	166	121
갯 바 위	186	10	162	0	13	1
갯 벌	36	1	26	0	2	7
방 파 제	86	36	3	0	43	4
테트라포드	19	2	2	0	15	0
항 포 구	220	139	15	10	33	23
해 안 가	377	123	130	61	28	35
해수욕장	180	63	20	84	1	12
해 상	325	156	35	103	11	20
기 타	180	8	133	0	20	19

2 비선박사고 인명피해 현황

2-1. 사고유형별

(단위 : 명)

인명피해 \ 유 형	계	익수자	고립자	표류자	추락자	기 타*
사 망	378	94	3	0	28	18
실 종	29	9	0	0	5	8
부 상	285	24	2	0	37	1

* 차량추락, 차량침수 등

2-2. 월 별

(단위 : 명)

인명피해 \ 월	계	1월	2월	3월	4월	5월	6월	7월	8월	9월	10월	11월	12월
사 망	378	31	27	25	28	27	27	43	52	43	25	25	25
실 종	29	5	1	3	3	2	1	4	2	1	1	3	3
부 상	285	19	19	14	28	31	37	32	24	25	21	16	19

2-3. 장소별

(단위 : 명)

인명피해 \ 장 소	계	갯바위	갯 벌	방파제	테트라포드	항포구	해안가	해수욕장	해 상	기 타
사 망	378	16	2	19	2	82	101	10	117	29
실 종	29	0	3	1	0	1	12	1	9	2
부 상	285	13	0	26	4	23	18	3	87	111

2-4. 관서별

(단위 : 명)

인명피해 \ 관 서	계	중부지방청				서해지방청				남해지방청				동해지방청				제주지방청		
		인천	평택	태안	보령	군산	부안	목포	완도	여수	통영	창원	부산	울산	포항	울진	동해	속초	제주	서귀
사 망	378	14	16	6	4	8	12	35	33	13	23	20	54	16	32	9	20	13	27	23
실 종	29	5	0	5	2	1	1	4	0	4	1	0	0	0	1	0	1	1	1	2
부 상	285	3	4	4	9	13	24	10	4	24	61	5	12	1	3	4	64	13	17	10

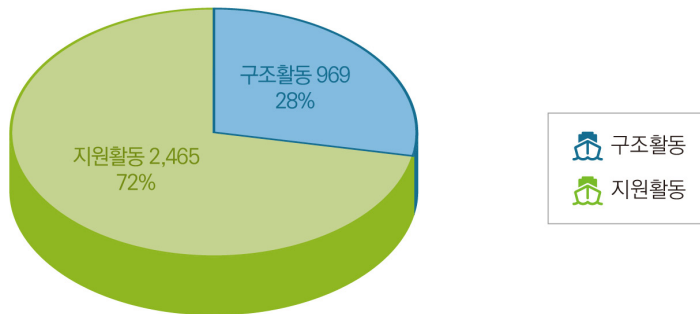
제3절 2018년 구조/지원활동 현황

1 총괄

(단위 : 척/명)

구 분	발 생		구 조 불 능			
	선 박	인 명	선 박	인 명		
				계	사 망	실 종
계	3,434	19,596	49	89	56	33
구조활동	969	4,875	49	108	83	25
지원활동	2,465	14,721	-	-	-	-

(단위 : 척)



〈구조 및 지원활동 현황〉

□ 구조/지원활동 분류기준

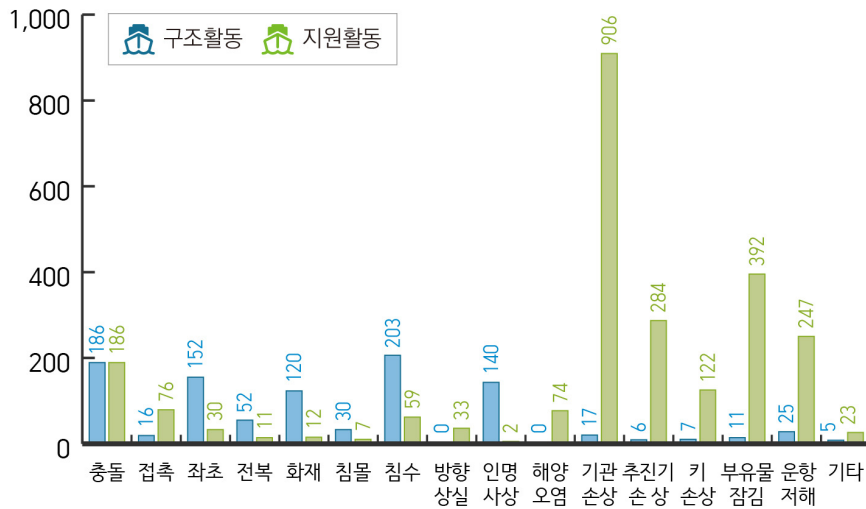
구 분	기 준
구조활동	사고로 인하여 인명 및 선박피해의 위험이 높은 상황에서 구조세력이 조난선박을 직접 구조한 경우
지원활동	사고 위험성이 다소 낮아 단순 도움을 지원하거나 안전관리에 임한 경우 또는 조난선박 자력으로 해결한 경우

2 사고유형별

(단위 : 척)

구 분 \ 유 형	계	충돌	접촉	좌초	전복	화재	침몰	침수	방향 상실	인명 사상	해양 오염	기관 손상	추진기 손상	키손상	부유물 감김	운항 저해	기타
계	3,434	372	92	182	63	132	37	262	33	142	74	923	290	129	403	272	28
구조활동	969	186	16	152	52	120	30	203	0	140	0	17	6	7	11	25	5
지원활동	2,465	186	76	30	11	12	7	59	33	2	74	906	284	122	392	247	23

(단위 : 척)



〈사고유형별 구조/지원활동 현황〉

MEMO

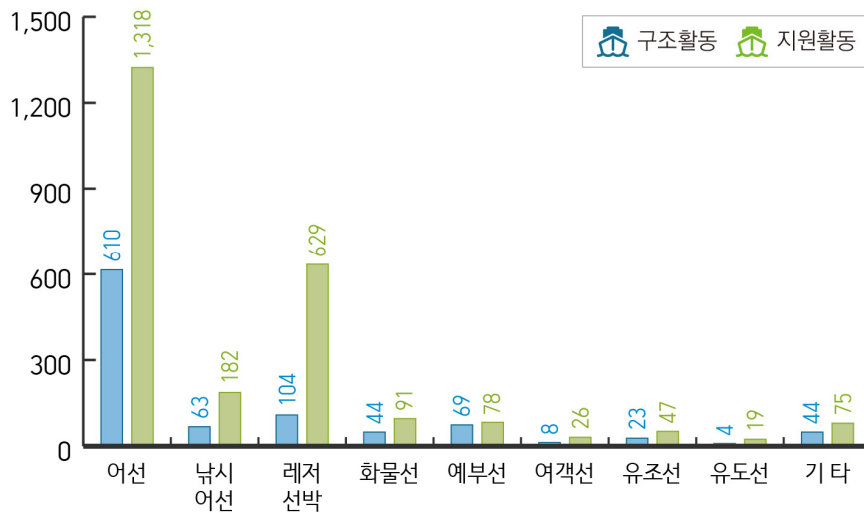
3

선종별

(단위 : 척)

구 분 \ 선 종	계	어선	낚시어선	레저선박	화물선	예부선	여객선	유조선	유도선	기 타
계	3,434	1,928	245	733	135	147	34	70	23	119
구조활동	969	610	63	104	44	69	8	23	4	44
지원활동	2,465	1,318	182	629	91	78	26	47	19	75

(단위 : 척)



〈선종별 구조/지원활동 현황〉



MEMO

제4절 2018년도 주요 해상조난사고 사례

부록

1 서귀포, 어선 13윤성호 - 화재

1. 사고개요

'18. 1. 31. 시간미상경 서귀포 남서방 20해리에서 조업 중 13윤성호(40톤, 외끌이저인망, 8명) 기관실 내 원인미상(유압계전기 추정) 화재 발생

2. 선박제원

선명	선적(국적)	선종	톤수	승선원	선질
13윤성호	부산	외끌이 서남해구기선 저인망	40톤	8명	FRP

3. 당시기상 : 남서풍, 8-10%, 파고 1.5m, 시정 2마일, 흐림

4. 피해사항

- 인명피해 : 없음
- 물적피해 : **기관실 전소**

5. 사고원인

- 유압계전기에서 전기누전으로 인한 화재 추정

6. 시사점 및 교훈

- 선박 화재 발생 시 초동 진압 한계 및 신고 지연
- 해상탈출 등 생존 위한 전문적 지식·행동 학습 필요
- 인근 항행 선박 및 군함 등 소화작업 적극 협조로 인한 조기 화재진압



해군과 합동으로 13윤성호 화재 진압



13윤성호 잔재 처리

2

완도, 어선 근룡호 - 전복

1. 사고개요

'18. 2. 28.(수) 16:28경 청산도 남동방 3.3해리 해상에서 기상악화에 따른 근룡호 (7.93톤, 연안통발, 7명)전복사고 발생

2. 선박제원

선명	선적(국적)	선종	톤수	승선원	선질
근룡호	완도	어선 (연안통발)	7.93톤	7명	FRP

3. 당시기상 : 남서, 10~12%, 파고 2.5~3m, 시정 2마일, 흐림(비)

4. 피해사항

- 인명피해 : 승선원 7명 중 2명(사망) 선내 인양, 5명 실종
- 물적피해 : 선체 전복

5. 사고원인

- 해상 기상악화로 선박 전복 추정

6. 시사점 및 교훈

- 풍랑주의보 상태(파고 3~3.5m)의 악기상 속에서 2명이 입수, 선명 확인 및 선내 수중 수색을 실시하여 시신2구를 인양
- 기상예비특보 발효시 미입항 및 장기 출어선 현황 파악(미귀항 선박 포함)하여 기상정보 제공, 조기 피항 및 조업 자제 유도 필요



전복선박 근룡호



전복 선박 근룡호 육상 양륙

3 통영, 어선 11제일호 - 전복

1. 사고개요

'18.3.6(화) 23:34경, 통영시 욕지도 남방 4.5해리(34-32N, 128-18E)에서 어선 11제일호(59톤, 어선, 11명)가 기상악화로 인하여 전복

2. 선박제원

선명	선적(국적)	선종	톤수	승선원	선질
11제일호	사천	어선	59톤	11명	FRP

3. 당시기상 : 북동풍, 14-18%, 파고 3m, 시정 1마일, 70% 흐림

4. 피해사항

- 인명피해 : 4명 사망, 4명 실종, 3명 구조
- 물적피해 : 선체 전복

5. 사고원인

- 기상불량 시 무리한 운항 및 조업으로 전복된 것으로 추정

6. 시사점 및 교훈

- 언제 침몰할지 모르는 강선 전복선박의 선내수색을 위해 위험을 무릅쓰고 입수하여 시신 2구 인양에 성공 (인양 후 1시간 40분만에 침몰)
- 기상악화에 따른 조업어선 적극적인 조기입항 권고 필요



11제일호 침몰 및 인양

1. 사고개요

'18.3.25(일) 15:47경, 신안군 흑산도 북방 100m해상(34-41N, 125-27E)에서 핑크돌핀호(233톤, 여객선, 163명)가 시정 불량 및 운항 부주의로 인하여 암초에 좌초

2. 선박제원

선명	선적(국적)	선종	톤수	승선원	선질
핑크돌핀호	목포	여객선	233톤	163명 (승객158, 선원 5)	강선

3. 당시기상 : 북동풍, 6-8%, 파고 0.5 ~ 1.0m, 시정 500m, 100%흐림(저시정 3급)

4. 피해사항

- 인명피해 : 전원구조 (승객 23명 경상)
- 물적피해 : 선체 수면하 1cm 파공(수밀구역) 및 하부 약 1.5m 굽힘

5. 사고원인

- 저시정 3급 및 대리선장의 항로파악 미흡 및 운항 미숙

6. 시사점 및 교훈

- 빠른 시간 인근구조세력 동원 및 경찰관 즉시 사고선박 탑승하여 승객부상자 파악, 승선원 구명조끼 착용지시 후 동원선박 이송으로 승객163명 전원 구조
- 사고초기 승선원명단과 현장확인 승선원과 달라 인원 파악이 늦어짐



여객선 핑크돌핀호 좌초

1. 사고개요

'18. 4. 12. 00:37경 신안군 흑산면 영산도 남동방 7해리에서 상선 XING YUE호(498톤, 화물선)와 2007연흥호(15톤, 자망, 6명)가 충돌하여 연흥호가 전복

2. 선박제원

선명	선적(국적)	선종	톤수	승선원	선질
2007연흥호	신안군 임자	어선	15톤	6명	강선
XING YUE	탄자니아	냉동냉장선	498	5	강선

3. 당시기상 : 북동풍, 4-8%, 파고 0.5 ~ 1.0m, 시정 3마일, 50%맑음

4. 피해사항

- 인명피해 : 승선원 6명 중 3명 인양(사망), 3명 실종
- 물적피해 : 2007연흥호 전복 반파, 선체 하우스 탈락 해중유실

5. 사고원인

- 야간운항 부주의에 따른 선박충돌

6. 시사점 및 교훈

- VTS의 관제에 의한 사고접수, 신속한 구조세력 투입으로 효율적 대처
- 전복, 침몰 중이던 선체를 해상고정, 선내수색을 통해 승선원 3명 발견



XIN YUE호-어선 연흥호 충돌

6

군산, 예인선 대신호 좌초

1. 사고개요

'18. 4. 20.(금) 10:23경 군산시 1부두 입구 12번 부표 인근 해상에서 대신호(171톤, 예인선, 4명)가 암초에 좌초 발생

2. 선박제원

선명	선적(국적)	선종	톤수	승선원	선질
대신호	인천	예인선	171톤	4명	강선

3. 당시기상 : 남동, 4~7%, 파고 0.5~1m, 시정 2마일, 맑음

4. 피해사항

- 인명피해 : 승선원 4명 전원 구조
- 물적피해 : 없음

5. 사고원인

- 조석미인지에 따른 운항부주의

6. 시사점 및 교훈

- 좌초발생 신고 접수시 상황고려 상황대책팀 소집으로 신속하고 적절한 초동조치 및 지역 구조본부 3단계 가동으로 현장상황에 맞는 대응세력 투입으로 단 한명의 인명사고도 없이 승선원 4명 전원 구조
- 좌초발생시 인근유관기관(군산 VTS, 어업정보통신국 등) 상황전파 및 안전운항 계도요청 등으로 2차 사고 예방



대신호 좌초 및 예인

1. 사고개요

'18.4. 2(월) 14시경 2016명천호(57톤, 근해통발, 11명)가 조업 중 기관실 화재가 발생하여 승선원 전원 구명조끼 착용 후 퇴선 표류 중 인근항행 선박에 의하여 구조된 것임

2. 선박제원

선명	선적(국적)	선종	톤수	승선원	선질
2016 명천호	통영	근해 통발	57톤	11명	FRP

3. 당시기상 : 남동풍, 4-6%, 파고 1m, 시정 3마일, 맑음

4. 피해사항

- 인명피해 : 없음
- 물적피해 : 선체 전소

5. 사고원인

- 원인미상 화재 발생

6. 시사점 및 교훈

- 조업 중 화재 초기 발견 지연 및 FRP재질의 선박으로 화재 초동 진압 한계, 선박운항자의 지속적인 관심 필요
- 주변 항행 선박의 자발적 구조 활동으로 승선원 전원 구조
- 화재 후 선박 사후 처리에 대한 선박 소유자와 주관기관의 사후 처리 미흡으로 해상교통 안전 저해



화재선박 2016명천호



퇴선 구명정 구조

1. 사고개요

'18. 5. 21.(월) 09:39경 인천항 제1부두에 정박 중이던 오토배너호(54,422톤, 자동차운반선, 28명) 화재 발생

2. 선박제원

선명	선적(국적)	선종	톤수	승선원	선질
오토배너	파나마	화물선	54,422	28	강

3. 당시기상 : 남동풍, 2-4%, 파고 0.2m, 30% 맑음

4. 피해사항

- 인명피해 : 없음
- 물적피해 : 선체 전소

5. 사고원인

- 함선으로 화재 발생 추정

6. 시사점 및 교훈

- 내항(갑문으로 해상과 단절) 사고 발생 시 등 대처 필요
 - ※ 갑문 통과 평균시간(갑문 입거~출거) 38분대로 초기대응이 지체
- 해상에서 화재선박 발생 시, 대응방안 강구 필요



정박 중 오토배너호 화재 발생

1. 사고개요

'18. 5. 28 09:35경 해우호(2.97톤, 어선, 1명)가 조업을 마치고 왕포 항 입항 중 적재된 그물로 앞이 보이지 않아 조업 중이던 한성호(1.91톤, 어선, 2명)를 충돌 후 화재가 발생

2. 선박제원

선명	선적(국적)	선종	톤수	승선원	선질
한성호(화재선박)	변산선적	어선(연안복합)	1.91톤	2명	강선
해우호(충돌선박)	변산선적	어선(연안자망)	2.97톤	1명	강선

3. 당시기상 : 북서풍, 4~6m/s, 파고 1m, 시정 3마일, 맑음

4. 피해사항

- 인명피해
 - 가. 한성호 : 1명 부상
 - 나. 해우호 : 없음
- 물적피해
 - 가. 한성호 : 선외기 엔진부분 전소
 - 나. 해우호 : 없음

5. 사고원인

- 선박 운항부주의로 인한 충돌 사고 발생

6. 시사점 및 교훈

- 연안해역 인근 항해 시 각별한 주의 필요
- 운항부주의로 인한 해양사고가 80~90% 발생, 예방교육 필요



한성호 충돌·화재 발생

10 목포, 여객선 남해권호·어선 홍일호 - 충돌

1. 사고개요

'18.6.22(금) 09:10경, 흑산도 북방 가도 인근해상(34-41.4N, 125-27.4E)에서 남해권호(321톤, 여객선, 173명)가 홍일호(5.74톤, 어선, 1명)를 충돌

2. 선박제원

선명	선적(국적)	선종	톤수	승선원	선질
남해권	목포	여객선	321	173	강선
홍일호	신안군 흑산	어선	5.74	1	FRP

3. 당시기상 : 북서풍, 2-4%, 파고 0.5 ~ 1.0m, 시정 200m, 100%흐림

4. 피해사항

- 인명피해 : 남해권호 승객 1명 부상, 홍일호 선원 1명 부상
- 물적피해 : 선박 반파

5. 사고원인

- 저시정에 따른 운항부주의

6. 시사점 및 교훈

- 사고접수 후 10분만에 현장도착, 인명구조 실시로 반파된 홍일호 선장구조
- 사고 초기 인근 민간어선 구조요청으로 홍일호 선체 보존



남해권호-홍일호 충돌

11 군산, 어선 203진성호 - 전복

1. 사고개요

'18. 7. 8.(일) 19:13 군산 어청도 남동방 6.5해리에서 어선 203진성호(7.93톤, 어선, 5명)가 예인선 POS7호(118톤, 예인선, 4명)의 예인줄에 걸려 전복

2. 선박제원

선명	선적(국적)	선종	톤수	승선원	선질
203진성호	군산	어선 (새우조망)	7.93톤	5명	FRP

3. 당시기상 : 북동, 4~6%, 파고 1~2m, 시정 2마일, 맑음

4. 피해사항

- 인명피해 : 승선원 5명 중 4명 구조, 1명 실종
- 물적피해 : 선체 전복

5. 사고원인

- 예인선 인근 항해 시 예인줄을 미처 발견하지 못하고 예인줄에 걸려 전복

6. 시사점 및 교훈

- 출동함정이 VHF교신 내용을 청취하고, 즉시 대응하여 신속한 초동조치가 가능
- 견시 임무 소홀, 운항부주의 등 다수사고 발생으로 항해에 대한 인식의 변화가 필요
- 구조대원이 좁은 전복선박 내 진입하여 에어포켓 생존자 4명을 극적으로 구조에 성공



203진성호 전복 및 선내 생존자 구조

12 울산, 예인선 창영1호 - 좌초

1. 사고개요

'18.7.22.(일) 22:33경, 울산 주전2통항 앞 0.2해리(35-33.45N, 129-27.90E) 해상에서 창영1호(73톤, 예인선, 3명)가 부산 오대양2011호(973톤, 부산, 1명)를 예인 중 부산이 좌초되어 이초를 위해 접근하다 추가로 좌초되어 침몰한 것임.

2. 선박제원

선명	선적(국적)	선종	톤수	승선원	선질
창영1호	제주	예인선	73톤	3명	강선
오대양2011	인천	부산	973톤	1명	강선

3. 당시기상 : 남서풍, 4-6%, 파고 0.5m, 시정 3마일, 맑음, 사고위치 수심 3~5m

4. 피해사항

- 인명피해 : 4명 구조
- 물적피해 : 예인선 침몰, 부산 좌초

5. 사고원인

- 운항부주의(저수심 등 항해장애물 파악하지 못한 상태로 연안 근접 항해(예인))로 좌초, 침몰한 것으로 추정

6. 시사점 및 교훈


- 민간해양구조선 즉시 동원, 좌초선박 선원 4명 신속한 구조
- 예부산 좌초 후 지역방재대책본부 운영, 신속한 방제조치로 해양 환경 보호



창영1호 좌초(침몰)



위치 확인 부이 설치



에어벤트봉쇄

1. 사고개요

'18. 8. 15. 04:10경 우도 북서방 11해리(33-41N 126-53E) 해상에서 한유코리아호(1,595톤, 유조선, 12명)와 삼진력키3호(1,375톤, 화물선, 8명) 충돌

2. 선박제원

선명	선적(국적)	선종	톤수	승선원	선질
한유코리아호	부산	유조선	1,595톤	12명	강선
삼진력키3호	서귀포	화물선	1,375톤	8명	강선

3. 당시기상 : 북동풍, 4-6%, 파고 1m 내외, 시정 1마일, 60% 흐림

4. 피해사항


- 인명피해 : 없음
- 물적피해 : 한유코리아호 좌현 선수 수면하 발라스트 탱크 파공(60cm×4m30cm)
- 오염피해 : 벙커C유 폭 30cm, 길이 0.7해리 간헐적 확산

5. 사고원인

- 상호 운항부주의로 인한 충돌

6. 시사점 및 교훈

- 사고초기 신속한 방제전략 결정 및 실행으로 유류유출 최소화, 사고발생 후 9시간 46분 만에 유류 이적 완료 및 파공부 응급봉쇄로 해수유입 차단
- 유조선 사고 긴급성 고려 신속한 방제대책본부 가동



충돌 유조선 한유코리아호-화물선 삼진력키3호

14 태안, 어업지도관리선 무궁화 11호 - 좌초

1. 사고개요

'18. 9. 29(토) 09:02경 충남 태안군 외파수도 인근 해상에서 어업지도선 무궁화 11호 (168톤, 어업지도선, 11명)에서 좌초 및 침수 발생

2. 선박제원

선명	선적(국적)	선종	톤수	승선원	선질
무궁화 11호	대한민국	어업지도관리선	168톤	11명	강선

3. 당시기상 : 남동풍, 3~5%, 파고 0.5~1m, 시정 3마일, 맑음

4. 피해사항

- 인명피해 : 승선원 11명 전원구조
- 물적피해 : 선체 2개소 파공

5. 사고원인

- 기상불량 목적항해 중 견시소홀로 인해 가대암(노출암)에 좌초된 것으로 추정

6. 시사점 및 교훈

- 구조대 최초 도착시 인명구조 및 에어벤트 봉쇄 파공부위 확인즉시 경화재 이용 초동 응급 봉쇄를 통한 지속 침수 차단
- 민간업체 예인선 신속 수배를 통한 사고선박 이초를 통해 신속한 사고처리



무궁화11호 좌초

15 군산, 중국어선 절령어 28925호 - 화재

부록

1. 사고개요

'18. 9. 19. 02:45경 군산 어청도 남서방 74해리에서 절령어 28925호(159톤, 중국어선, 8명) 지하침실에서 화재 발생

2. 선박제원

선명	선적(국적)	선종	톤수	승선원	선질
절령어 28925	중국(온령)	위망	159톤	8명	강선

3. 당시기상 : 북동, 2~4%, 파고 0.5~1m, 시정 3마일, 맑음

4. 피해사항

- 인명피해 : 승선원 8명 전원 구조
- 물적피해 : 침실, 주방, 화장실, 조타실 일부 전소 / 기관실 일부 소손, 엔진사용 불가

5. 사고원인

- 화재부주의

6. 시사점 및 교훈

- 경비함정 출동시 VHF(상선검색망) 및 SSB(어선공통망) 24시간 무휴청취 중요성 인지
- 화재상황발생시 상황대책팀 및 지역구조본부 즉각 가동으로 군산서 컨트롤타워 완벽한 역할 임무수행으로 인명사고 없이 승선원 8명 전원 구조
- 사고발생해점 주변 2차 피해 예방 및 안전관리 실시



중국어선 화재

16 부산, 요트 FOURTEEN호 - 좌초

1. 사고개요

'18.10.23(화) 14:11경, 부산 해운대 앞 해상(35-09.15N, 129-09.20E)에서 FOURTEEN호 (9.5톤, 요트, 12명)가 레저활동 중 암초에 좌초, 선체 침수·침몰 발생

2. 선박제원

선명	선적(국적)	선종	톤수	승선원	선질
FOURTEEN호	부산	요트	9.5톤	12명	FRP

3. 당시기상 : 북동풍, 4~6%, 파고 0.5~1m, 시정 3마일, 20%맑음

4. 피해사항

- 인명피해 : 2명 구조(건강상태 양호)
- 물적피해 : 선체 침몰

5. 사고원인

- 레저 활동자 지형지물 미숙지 등 운항부주의로 해상 암초 미발견, 접촉하여 침수 및 침몰된 것으로 추정

6. 시사점 및 교훈

- 신속하고 정확한 초기대응으로 인적피해 및 2차 사고 방지
- 침몰요트 구조방법 현장세력 간 공유 2차피해 방지



FOURTEEN호 좌초·침몰

17 부산, 모터보트 REGAL호 - 좌초

1. 사고개요

'18.11.24(토) 11:51경, 부산 오륙도 앞 해상(35-05.97N, 129-07.19E)에서 앵커 투묘 하여 낚시 중 앵커 줄이 끊어지면서 인근 갯바위에 좌초되어 승선원 4명이 구조된 것임.

2. 선박제원

선명	선적(국적)	선종	톤수	승선원	선질
Regal호	부산	모터보트	5.05톤	12명	FRP

3. 당시기상 : 남풍, 4-6%, 파고 1~1.5m, 시정 2마일, 비

4. 피해사항

- 인명피해 : 4명 구조
- 물적피해 : 선체 좌초

5. 사고원인

- 레저 활동자의 운항부주의로 인하여 좌초된 것으로 추정

6. 시사점 및 교훈

- 사고발생해점이 암초 다발지역으로 무리한 구조보다는 전문구난업체를 섭외하여 2차 피해방지
- 수상레저기구 소유자에 대한 해양관련 교육 강화 필요



모터보트 REGAL호 좌초 및 인양

1. 사고개요

'18.12.30(일) 12:05경, 통영시 홍도 남방 0.3해리(34-41N, 128-43E)에서 낚시어선 스텔라호(9.77톤, 낚시어선, 9명)에서 원인미상의 화재 발생

2. 선박제원

선명	선적(국적)	선종	톤수	승선원	선질
스텔라호	통영	낚시어선	9.77톤	9명	FRP

3. 당시기상 : 북서풍, 8-10%, 파고 1~2m, 시정 3마일, 30% 맑음

4. 피해사항

- 인명피해 : 9명 전원 구조
- 물적피해 : 선박 80% 소손

5. 사고원인

- 원인미상 기관실 화재 발생

6. 시사점 및 교훈

- 화재사고 발생 즉시 구조세력 현장이동 및 구조활동 실시
- 인근어선이 화재선박상태를 확인하고 승선원 즉시 편승하여 전원 구조



낚시어선 스텔라호 화재

1. 사고개요

'18. 12. 2(일) 05:25경 영덕군 구계항 동방 6해리 해상에서 제2태성호(4.98톤, 어선, 2명)에서 기관실 내 스파크로 인한 화재 발생

2. 선박제원

선명	선적(국적)	선종	톤수	승선원	선질
제2태성호	강구	연안자망	4.98톤	2명	FRP

3. 당시기상 : 북동풍, 2~5%, 파고 0.5m, 시정 0.5마일

4. 피해사항

- 인명피해 : 승선원 2명 구조
- 물적피해 : 선체 전소 후 완전 침몰

5. 사고원인

- 선장이 기관실 내 스파크로 인한 화재를 발견하였으나 초기 진화 불가

6. 시사점 및 교훈

- 파출소 최초 전화신고접수 후 즉시 LTE 통신망 이용 상황 보고(전파)
- 연안에 산재되어있는 항해 위험물(정치망 등) 및 일출 前 시야 확보되지 않은 상황, 기상 불량속에서 각 구조세력(경비함정, 연안구조정, 구조대 보트) 신속기동 인명구조



어선 제2태성호 화재

20 제주, 101영신호 - 좌초

1. 사고개요

'18. 12. 10. 18:38경 고산포구 앞(33-18.42N, 126-09.47E) 해상에서 101영신호 (9.77톤, 어선, 2명) 좌초·침수 발생

2. 선박제원

선명	선적(국적)	선종	톤수	승선원	선질
제101영신호	제주	연안복합	9.77	2명	FRP

3. 당시기상 : 북동풍, 8-10%, 파고 1m 내외, 시정 2마일, 70% 흐림

4. 피해사항

- 인명피해 : 없음
- 물적피해 : 기관실 파공(1m×70cm)

5. 사고원인

- 와도 인근 해상에서 고산 자구내 포구로 입항 중 저수심 암초에 좌초, 암초에 의해 기관실 선저부분 파공으로 침수

6. 시사점 및 교훈

- 해경·관공선·어선(민간해양구조대원)과 합동으로 신속한 승선원 구조 및 해양오염 등 2차사고 예방
- 선박의 급격한 침몰 방지를 위한 구조대 리프트백 도입(18.11月)이후 최초 구조 사례



어선 101영신호 좌초

21 포항, 101진양호 - 전복

부록

1. 사고개요

'18.12.02.(일) 시간미상경 구룡포 동방 6.3해리에서 그물 양망 중(추정) 제101진양호 (4.73톤, 어선, 3명)가 전복, 승선원 3명 중 1명은 인근 항행 어선에서 구조하였고 2명은 사망한 상태로 해상표류 중 발견

2. 선박제원

선명	선적(국적)	선종	톤수	승선원	선질
101진양호	구룡포	어선	4.73톤	3명	FRP

3. 당시기상 : 북동풍, 6-8%, 파고 1~2m, 시정 3마일, 30%맑음

4. 피해사항

- 인명피해 : 2명 사망, 1명 구조
- 물적피해 : 선체 전복

5. 사고원인

- 자망(아귀) 양망 중 어구장력과 파도, 바람에 의해 우현으로 전복

6. 시사점 및 교훈

- 항공구조사는 현장도착과 동시에 우선적으로 해상에 투입, 선체 타격 검사 수행 및 구조대 도착전까지 수면 하 선내 확인 등의 초동조치 임무 수행



어선 101진양호 전복

해양경찰청 관서표



해양경찰청 관서표

부록

관 서 명	전 화	우편번호	주 소
해양경찰청	032-835-2114	30128	인천광역시 연수구 해돋이로 130
중부지방해양경찰청	032-835-2000	22006	인천광역시 연수구 센트럴로 263
서해5도특별경비단	032-835-3000	22344	인천광역시 중구 축항대로 10
인천해양경찰서	032-650-2000	21900	인천광역시 연수구 옥골로 69
평택해양경찰서	031-8046-2000	17967	경기도 평택시 포승읍 서동대로 437-27
태안해양경찰서	041-950-2000	32145	충청남도 태안군 태안읍 동백로 92-13
보령해양경찰서	041-402-2000	33436	충청남도 보령시 보령북로 18
동해지방해양경찰청	033-680-2000	25820	강원도 동해시 이원길 156
속초해양경찰서	033-634-2000	24824	강원도 속초시 동명항길 35
동해해양경찰서	033-741-2000	25730	강원도 동해시 임항로 29
울진해양경찰서	054-502-2000	36370	경상북도 울진군 후포면 삼울로 103
포항해양경찰서	054-750-2000	37642	경상북도 포항시 북구 소티재로 151번길 21
서해지방해양경찰청	061-288-2000	58682	전라남도 목포시 남악로 162번길 25
여수해양경찰서	061-840-2000	59700	전라남도 여수시 문수로 111
완도해양경찰서	061-550-2000	59126	전라남도 완도군 완도읍 중앙길 93
목포해양경찰서	061-241-2000	58623	전라남도 목포시 청호로 231
군산해양경찰서	063-539-2000	54018	전라북도 군산시 군산창길 21
부안해양경찰서	063-928-2000	56308	전라북도 부안군 부안읍 동중2길 15
남해지방해양경찰청	051-663-2000	48755	부산광역시 동구 충장대로 325
울산해양경찰서	052-230-2000	44772	울산광역시시 남구 신선로 20
부산해양경찰서	051-664-2000	49111	부산광역시 영도구 해양로 293
창원해양경찰서	055-981-2000	51342	경상남도 창원시 마산회원구 무역로 145
통영해양경찰서	055-647-2000	53019	경상남도 통영시 광도면 죽림2로 45
제주지방해양경찰청	064-801-2000	63236	제주특별자치도 제주시 구산로 63
제주해양경찰서	064-766-2000	63280	제주특별자치도 제주시 임항로 154
서귀포해양경찰서	064-793-2000	63568	제주특별자치도 서귀포시 서호남로 11
해양경찰교육원	061-806-2000	59621	전라남도 여수시 해양경찰로 122(오천동)
해양경찰정비창	051-419-2000	49526	부산광역시 사하구 다대로605번길 93
중앙해양특수구조단	051-664-2701	49111	부산광역시 영도구 해양로 293
동해해양특수구조대	033-741-2422	25729	강원도 동해시 임항로 130
서해해양특수구조대	061-288-2322	58625	전라남도 목포시 교하대로597번길 99-20

2018년 해상조난사고 통계연보

발 행 처 해양경찰청

발 행 일 2019년 8월

문 의 처 해양경찰청 수색구조과
032-835-2545

디자인·인쇄 덕성기획
043-232-8866
